

II. — DOCUMENTARY BIBLIOGRAPHY. BIBLIOGRAPHIE DOCUMENTAIRE.

AERIAL PHOTOGRAPHY. — PHOTOGRAPHIE AÉRIENNE

2703. — **Photomapping the Wabash.** (Cartographie du Wabash par Photographie aérienne).
By T. P. PENDLETON. — *Cf. Military Engineer, Washington, Jul. Aug. 1931. - pp. 345-351.*
2704. — **Aeroplane Survey of Peru.** (Levé aérien du Pérou).
Cf. Nature, London, Aug. 1st, 1931. - pp. 172.
2705. — **Photomapping Methods used in Europe.** (Méthodes de Cartographie par Photographie employées en Europe).
By F. A. HENNEY. — *Cf. Military Engineer, Washington, May-June 1931. - pp. 238-243.*
2706. — **Wide angle high speed lens.** (Objectif grand angulaire extra-rapide).
Cf. Journal of Franklin Institute, Philadelphia, Sept. 1931. - pp. 369-371.
2707. — **Aerial surveying on the Coast of Northern Labrador.** (Levé aérien sur la côte du Labrador septentrional).
Cf. Geographical Review, New-York, Oct. 1931. - p. 663.
2708. — **French aerial surveying in Morocco & Syria.** (Levés aériens français au Maroc et en Syrie).
Cf. Geographical Review, New-York, Oct. 1931. - pp. 678-680.
2709. — **Planetabling from the air.** (Travaux à la planchette exécutés des airs).
By O. M. MILLER. — *Cf. Geographical Review, New-York, April 1931, - pp. 201-212.*
2710. — **Aerial photography and coast surveys.** (Photographie aérienne et levés de côtes).
By O. S. READING. — *Cf. Bulletin of Association of Field Engineers, U. S. Coast and Geodetic Survey, June 1931. - pp. 9-12.*
2711. — **Notes on control for aerial Photographs.** (Notes sur le repérage pour Photographies aériennes).
By O. S. READING. — *Cf. Bulletin of Association of Field Engineers, U. S. Coast and Geodetic Survey, Washington, June 1931. - pp. 68-71.*
2712. — **Compilation of aerial Photographs of the East coast of Florida.** (Assemblage des Photographies aériennes de la côte Est de Floride).
By W. J. CHOVAN. — *Cf. Bulletin of Association of Field Engineers, U. S. Coast and Geodetic Survey, Washington, June 1931. - pp. 35-39.*
2713. — **Generalle Losung der Grundaufgabe der Photogrammetrie.** (General solution of the fundamental problem of Photogrammetry. — Solution générale du problème fondamental de la Photogrammétrie).
J. KOPPMAIR. — *Cf. Allgemeine Vermessungs Nachrichten, Liebenwerda, 19 Août 1931. - pp. 513-520 — 2 Sept. 1931. - pp. 545-555. — 16 Sept. 1931. - pp. 585-591. — 23 Sept. 1931. - pp. 593-601. — 30 Sept. 1931. - pp. 609-616. — 7 Oct. 1931. - pp. 625-635.*
-

ECHO SOUNDING. — SONDAGE PAR LE SON

2714. — **Fathometer Echo Sounding Apparatus.** (Sondeur par le son Fathomètre).
Cf. *Nautical Magazine, Glasgow, Nov. 1931.* - pp. 422-423.
2715. — **Absorption des Ondes ultra-sonores par l'eau.** (Absorption of ultra-sonic waves by water).
Par P. BIQUARD. — Cf. *Comptes rendus de l'Académie des Sciences, Paris, 27 Juillet 1931.* - pp. 226-229.
2716. — **Un nouveau Sondeur ultra-sonore Langevin-Florisson.** (A new Langevin-Florisson ultra-sonic sounding Apparatus).
Cf. *Revue Maritime, Paris, Juin 1931.* - pp. 793-797.
2717. — **Ueber Neigungverbesserung der Echolotungen.** (On slope corrections for echo soundings. — Sur les corrections de pente pour les sondages par le son).
Par H. MAURER. — Cf. *Annalen der Hydrographie, Berlin, Sept. 1931.* - pp. 341-345.
2718. — **Ultrasonics: some Properties of Inaudible Sound.** (Ultra-sons: quelques propriétés des fréquences inaudibles).
By F. L. HOPWOOD. — Cf. *Nature, London, 31 Oct. 1931.* - pp. 748-751.

WIRE DRAG. — DRAGAGES

2719. — **Reminiscences of Wire Drag work.** (Souvenirs de travaux de dragage).
By N. H. HECK. — Cf. *Bulletin of Association of Field Engineers. — U. S. Coast and Geodetic Survey, Washington, June 1931.* - pp. 47-49.

TIDES. — MARÉES

2720. — **Die Berechnung der Elemente der Gezeitenstromellipsen.** (The Computation of the Elements of Tidal current ellipses. — Le Calcul des Eléments des ellipses des courants de Marée).
Par A. WEDEMEYER. — Cf. *Annalen der Hydrographie, Berlin, Sept. 1931.* - pp. 339-341.

CURRENTS. — COURANTS

2721. — **Geological Survey standard Current Meter.** (Le mesureur de courant réglementaire du Geological Survey).
Par K. L. ATKINSON. — Cf. *Military Engineer, Washington, May-June 1931.* - p. 273.
2722. — **Stromgeschwindigkeiten und Wasserumsätze in den Tiefen des Ozeans.** (Current velocities and water exchange in ocean depths. — Vitesses des courants et échanges d'eau dans les profondeurs de l'Océan).
By G. CASTENS. — Cf. *Annalen der Hydrographie, Berlin, Sept. 1931.* - pp. 335-339.
2723. — **Circulation within the depths of the Pacific.** (La circulation dans les parties profondes du Pacifique).
By H. A. MARMER. — Cf. *Geographical Review, New-York, Oct. 1931.* - pp. 677-678.

2724. — **Velocity of deep currents in the South Atlantic.** (Vitesse des courants profonds dans l'Atlantique Sud).
By G. E. R. DEACON. — *Cf. Nature, London, 15 Aug. 1931. - p. 267.*
2725. — **Currents in the South Pacific.** (Courants dans le Pacifique Sud).
By H. D. BERNARD. — *Cf. Nautical Magazine, Glasgow, Sept. 1931. - pp. 247-249.*
-

CARTOGRAPHIC PROJECTIONS. — PROJECTIONS CARTOGRAPHIQUES

2726. — **Parabolic equal area projection World Map.** (Carte du Monde en projection équivalente parabolique).
By O. S. ADAMS. — *Cf. Military Engineer, Washington, May-June 1931. - pp. 264-265.*
2727. — **A few thoughts on Map construction.** (Quelques réflexions sur les constructions cartographiques).
By J. ROBERTSON. — *Cf. Empire Survey Review, London, Oct. 1931. - pp. 76-78.*
-

HYDROGRAPHIC INSTRUMENTS — INSTRUMENTS D'HYDROGRAPHIE

2728. — **The surveyor's Level yesterday and to day.** (Le Niveau du topographe hier et aujourd'hui).
By J. LINN & E. W. TAYLOR — *Cf. Empire Survey Review, London, Oct. 1931. - pp. 61-66.*
-

SURVEYING VESSELS — NAVIRES HYDROGRAPHES

2729. — **The "Hydrographer".** (Le navire "Hydrographer").
By G. T. RUDE. — *Cf. Bulletin of Association of Field Engineers. — U. S. Coast and Geodetic Survey, Washington, June 1931. - pp. 40-43.*
-

HYDROGRAPHIC EXPEDITIONS. — CAMPAGNES HYDROGRAPHIQUES

2730. — **Hydrographic Section with Triangular Cross-section.** (Profil hydrographique à section transversale triangulaire).
By H. A. PATTON & W. F. DEANE. — *Cf. Bulletin of Association of Field Engineers. — U. S. Coast and Geodetic Survey, Washington, June 1931. - pp. 91-93.*
2731. — **Survey of Georges Bank.** (Levé du Georges Bank).
Cf. Military Engineer, Washington, Jul. Aug. 1931. - p. 387.
2732. — **Computation and adjustment of buoy control net, Georges Bank, 1930.** (Calcul et compensation du réseau de contrôle par bouées sur le Georges Bank, 1930).
Cf. Bulletin of Association of Field Engineers. — U. S. Coast and Geodetic Survey, Washington, June 1931. - pp. 57-59.

2733. — **Organisation of party on the ship "Oceanographer" for hydrographic work on Georges Bank, 1930.** (Organisation de la mission hydrographique du navire "Oceanographer" sur le Georges Bank, 1930).
By F. L. PEACOCK. — Cf. Bulletin of Association of Field Engineers. — *U. S. Coast and Geodetic Survey, Washington, June 1931.* - pp. 28-34.
2734. — **Review of Astronomical Work and Study of errors, Georges Bank, 1930.** (Revue des Travaux astronomiques exécutés et Etude des erreurs commises, Georges Bank, 1930).
By L. S. HUBBARD. — Cf. Bulletin of Association of Field Engineers. — *U. S. Coast and Geodetic Survey, Washington, June 1931.* - pp. 13-17.
2735. — **The hydrographic year 1930.** (L'année hydrographique 1930).
By H. P. DOUGLAS. — Cf. *Empire Survey Review, London, July 1931.* - pp. 33-35.

SURVEYING INSTRUMENTS. — INSTRUMENTS DE LEVÉ

2736. — **Niveau à nivelle réversible.** (Level with reversing bubble).
Cf. *Revue d'Optique, Paris, Juin-Juillet 1931.* - pp. 273-277.

CHARTS. — CARTES

2737. — **The Physiographic Method of representing scenery on Map.** (La Méthode physiographique de représentation du paysage sur les cartes).
By E. S. RAISZ. — Cf. *Geographical Review, New-York, April 1931.* - pp. 297-304.
2738. — **La nouvelle Carte Hypsométrique de l'Union Soviétique, Partie Européenne.** (The new Hypsometric Chart of the Soviet Union, European part).
Par J. SCHOKALSKY. — Cf. *Comptes rendus de l'Académie des Sciences, Paris, 12 Oct. 1931.* - pp. 562-563.
2739. — **Antwoord op "Eenige opmerkingen en wennchen betreffende oorspronkelijke Kaarten".** (Reply to "On some remarks and recommendations concerning Original Charts". — Réponse à "Quelques remarques et vœux concernant les Cartes Originales).
Par S. L. H. LUYMES. — Cf. *De Zee, Le Helder, Mai 1931.* - pp. 284-288.
2740. — **La Carta degli Stati Uniti.** (The Map of the United States. — La Carte des Etats-Unis).
Par L. A. — Cf. *Universo, Firenze, Dec. 1931.* - pp. 701-704.

OLD CARTOGRAPHY. — CARTOGRAPHIE ANCIENNE

2741. — **Le Cartographe Gérard Mercator, Esquisse Biographique.** (Gerard Mercator Cartographer, Biographical Sketch).
Par D. GERNEZ. — Cf. *Revue Maritime, Paris, Sept. 1931.* - pp. 331-346.
2742. — **A sixteenth Century MS. Navigating Manual.** (Un Manuel de Navigation manuscrit du seizième siècle).
Cf. *Geographical Journal, London, Oct. 1931.* - pp. 346-352.

GEODESY & TRIANGULATION. — GÉODÉSIE ET TRIANGULATION

2743. — **Determination of Time and Latitude by the equal Altitude Method with the Theodolite.** (Détermination de l'heure et de la latitude par la Méthode des hauteurs égales à l'aide du Théodolite).
By Lt.-Col. S. E. E. CRASTER. — *Cf. Empire Survey Review, London, Oct. 1931. - pp. 57-61.*
2744. — **Reduction of inclined Angles to horizontal Angles.** (Réduction des Angles inclinés à des Angles horizontaux).
By F. B. T. SIEMS. — *Cf. Bulletin of Association of Field Engineers. — U. S. Coast and Geodetic Survey, Washington, June 1931. - pp. 60-62.*
2745. — **Two Notes on short tertiary bases.** (Deux notes sur les bases courtes de troisième ordre).
By DE GRAFF HUNTER. — *Cf. Empire Survey Review, London, July 1931. pp. 12-15.*
2746. — **Simple Resection.** (Recouplement simple).
By A. E. THOMAS. — *Cf. Empire Survey Review, London, July 1931. - pp. 31-33.*
2747. — **Notes on Levelling with the Aneroid Barometer.** (Notes sur le Nivellement avec le Baromètre anéroïde).
By W. G. G. COOPER. — *Cf. Empire Survey Review, London, Oct. 1931. - pp. 71-76.*
2748. — **Opérations exécutées au terme sud de la Base de Delambre à Melun.** (Operations carried out at the Southern end of the Delambre base at Melun).
Par G. PERRIER. — *Cf. Comptes rendus de l'Académie des Sciences, Paris, 7 Déc. 1931. - pp. 1131-1134.*
2749. — **Triangulation with the plane Table.** (Triangulation à la planchette).
By R. M. WILSON. — *Cf. Military Engineer, Washington, May-June, 1931. - pp. 274-275.*
2750. — **Triangulation & land Surveys.** (Triangulation et Levés topographiques).
By H. C. MITCHELL. — *Cf. Military Engineer, Washington, Nov. Déc., 1931. - pp. 555-558.*
2751. — **Zur Normung von Stahlmessbändern.** (Standardization of steel measuring tapes. — Normalisation des mesures à ruban d'acier).
Par K. LÜDEMAN. — *Cf. Vermessungs-Nachrichten, Liebenwerda, 9 Sept. 1931. - pp. 561-572. — 16 Sept. 1931. - pp. 577-585.*
2752. — **Télémetre stéréoscopique à Index mobile de 3 mètres de base, avec Altimètre et Tachymètre.** (Stereoscopic range-finder of 3 metre base with movable Index, with Altimeter and Tachometer).
Cf. Revue d'Optique, Paris, Sept. 1931. - pp. 363-371.

NAVIGATION.

2753. — **Creating a Horizon.** (Réalisation d'un Horizon).
By S. Y. DREISONSTOK. — *Cf. U. S. Naval Institute Proceedings, Annapolis, Nov. 1931. - pp. 1516-1517*
2754. — **Weir's azimuth Diagram.** (Diagramme azimutal de Weir).
By W. L. MAXSON. — *Cf. U. S. Naval Institute Proceedings, Nov. 1931. - pp. 1542-1548.*
2755. — **Plotting three point fixes without the use of Protractor.** (Placement de positions par trois points sans employer de rapporteur).
By A. M. SOBIERALSKI. — *Cf. Bulletin of Association of Field Engineers. — U. S. Coast and Geodetic Survey, Washington, June 1931. - pp. 52-56.*

2756. — **Laplace Azimuths.** (Azimuts laplaciens).
By M. HOTINE. — *Cf. Empire Survey Review, London, July 1931. - pp. 24-31.*
2757. — **The secant-cosecant Method for determining the Altitude and Azimuth of a heavenly body.** (Détermination de la hauteur et de l'azimut d'un astre par la Méthode de la sécante et de la cosécante).
By A. A. AGETON. — *Cf. U.S. Naval Institute Proceedings, Annapolis, Oct. 1931. - pp. 1375-1385.*
2758. — **Picking the Stars.** (Observations d'étoiles).
By S. F. HELLWEG. — *Cf. U.S. Naval Institute Proceedings, Annapolis, Sept. 1931 - pp. 1213-1220.*
-

NAVIGATIONAL INSTRUMENTS. — INSTRUMENTS DE NAVIGATION

2759. — **Improvement in time recording.** (Perfectionnement apporté à l'enregistrement du temps).
Cf. Nature, London, July 4, 1931. - p. 38.
2760. — **Clissold's position Plotter.** (Appareil à faire le point de Clissold).
Cf. Marine Observer, Dec. 1931. - p. 253.
2761. — **Automatische richtingzoeker.** (Automatic direction finder. — Chercheur automatique de direction).
Cf. De Zee, Le Helder, Nov. 1931. - pp. 684-685.
2762. — **John Harrison's third time-keeper.** (Le troisième garde-temps de John Harrison).
Cf. Nature, London, Aug. 29, 1931. - p. 381.
2763. — **Portable standard magnetic Compass.** (Compas magnétique étalon portatif).
By C. F. CONNOLLY. — *Cf. Empire Survey Review, London, July 1931. - pp. 21-24.*
-

LIGHTS, BUOYS, BEACONS — FEUX, BOUÉES, BALISES & SIGNALS. ET SIGNAUX

2764. — **Proposed International Unification of Buoys & Lights.** (Proposition d'unification internationale des bouées et des feux).
Cf. Nautical Magazine, Glasgow, May 1931. - pp. 400-404.
2765. — **Light transmission through Fog.** (Transmission de la Lumière à travers la brume).
Cf. Nature, London, Dec. 19, 1931. - pp. 1043-1044.
-

RADIOELECTRICITY. — RADIOÉLECTRICITÉ

2766. — **Les Radiophares.** (Radiobeacons).
Par A. BLONDEL. — *Cf. Annales des Ponts et Chaussées, Paris, Nov.-Déc. 1930. - pp. 227-360.*
2767. — **Sur la détermination du point par la Radiogoniométrie.** (On wireless position finding).
Par CH. BERTIN. — *Cf. Comptes rendus de l'Académie des Sciences, Paris, 31 Août 1931. - pp. 394-395.*

2768. — **Nuovi orientamenti nei Servizi radiomarittimi.** (New methods in maritime wireless Services. — Nouvelle orientation dans les Services radio-maritimes).
Par G. MONTEFINALE. — Cf. *Rivista Marittima, Roma, Sept. 1931.* - pp. 149-154.
2769. — **Roterende Radiofyf.** (Rotating Radio-beacons. — Radiophares tournants).
Par P. ASKIM. — Cf. *Norsk Tidsskrift for Sjøvesen, Horten, Sept. 1931.* - pp. 313-317.
2770. — **Note sur les coïncidences des secondes d'une Pendule avec les Signaux rythmés émis par un Poste de T.S.F.** (Note on the coincidences of the seconds of a clock with the rhythmic Signals transmitted by a W-T Station).
Par B. BERLOTY. — Cf. *Bulletin Géodésique, Paris, Jan.-Fév.-Mars 1931.* - pp. 1-5.
2771. — **Automatic wireless Beacons on the Uruguayan coast.** (Radiophares automatiques sur la côte de l'Uruguay).
Cf. *Nature, London, Aug. 8, 1931.* - p. 218.

AERIAL NAVIGATION. — NAVIGATION AÉRIENNE

2772. — **Notes on aerial Navigation.** (Notes sur la Navigation aérienne).
By P. F. EVERITT. — Cf. *U. S. Naval Institute Proceedings, Aug. 1931.* — pp. 1065-1068.
2773. — **Determination of Position in high latitudes, with particular reference to aircraft Observation.** (Détermination de la Position aux hautes latitudes, particulièrement en ce qui concerne les Observations aéronautiques).
By C. J. STEWART. — Cf. *Nature, London, Aug. 8, 1931.* - pp. 212-214.
2774. — **Automatic Steering for Aeroplanes.** (Gouvernail automatique pour Aéroplanes).
By W. ASHENER. — Cf. *Military Engineer, Washington, Nov.-Dec. 1931.* - pp. 584-585.
2775. — **Bringing Astronomy to the service of aerial Navigation.** (Mise de l'Astronomie au service de la Navigation aérienne).
By G. W. LITTLEHALES. — Cf. *U. S. Naval Institute Proceedings, Annapolis, Jul. 1931.* - pp. 939-943.

GEOPHYSICS. — GÉOPHYSIQUE

2776. — **Les Diagrammes de la Formule de Clairaut (1743) pour la variation de la Pesanteur normale.** (The Diagrams of Clairaut's Formula (1743) for the variation of normal Gravity).
Par A. FASHING. — Cf. *Bulletin Géodésique, Paris, Jan.-Fév.-Mars 1931.* - pp. 6-19.
2777. — **Sur quelques mesures de gravité dans la Région parisienne.** (On some gravity measurements in the Paris region).
Par L. EBLÉ et E. SALLES. — Cf. *Comptes rendus de l'Académie des Sciences, Paris, 26 Oct. 1931* - pp. 719-720.
2778. — **Sur le Pendule de gravité.** (On the gravity Pendulum).
Par S. HAAG. — Cf. *Comptes rendus de l'Académie des Sciences, Paris, 28 Déc. 1931.* - pp. 1391-1396

2779. — **Nouveau modèle de Pendule Holweck-Lejay. Valeur de la gravité en quelques points de la France continentale et en Corse.** (New type of the Holweck-Lejay Pendulum. Value of gravity in some places of continental France and Corsica).
Par F. HOLWECK. — Cf. Comptes rendus de l'Académie des Sciences, Paris, 28 Déc. 1931. - pp. 1399-1401.
2780. — **North Sea Earthquake of June 7, 1931.** (Le Tremblement de terre de la Mer du Nord du 7 Juin 1931).
Cf. Nature, London, July 4, 1931. - p. 15.
2781. — **New seismological Stations in China, Denmark and Greenland.** (Nouvelles Stations séismologiques en Chine, au Danemark et au Groënland).
Cf. Nature, London, Aug. 1st, 1931. - p. 181.
2782. — **Submarine Earthquakes.** (Tremblements de terre sous-marins).
Par F. HUSBAND. — Cf. Marine Observer, London, Oct. 1931. - pp. 210-213.

MARITIME METEOROLOGY. — MÉTÉOROLOGIE MARITIME

2783. — **Ueber Verdunstungsmessung auf See.** (On the Measurement of evaporation at sea. — Sur la Mesure de l'évaporation en mer).
Par R. CHERUBIN. — Cf. Annalen der Hydrographie, Berlin, Sept. 1931. - pp. 325-335.

OCEANOGRAPHY. — OCÉANOGRAPHIE

2784. — **A submarine Trough off the coast of Cyprus.** (Une Fosse sous-marine au large de la côte de Chypre).
By J. W. GREGORY. — Cf. Geographical Journal, London, Oct. 1931. - pp. 356-361.
2785. — **Modern Diving Devices.** (Appareils modernes pour la plongée).
By G. C. C. DAMANT. — Cf. Nature, London, Aug. 29, 1931. - pp. 324-326.
2786. — **Les dernières feuilles de la Carte Générale Bathymétrique des Océans (Panneau du Pôle Nord).** (The last sheets of the General Bathymetric Chart of the Oceans. North Pole Sheets).
Par E. DE MARGERIE. — Cf. Bulletin du Musée Océanographique de Monaco, N° 580, Sept. 1931
2787. — **L'Oceanografia, Cenni storici, sua Importanza.** (L'Océanographie, Renseignements historiques, son Importance. — Oceanography, historical Information and its Importance).
Par V. PIATTI. — Cf. Rivista di Cultura Marinara, Roma, Giugno 1931. - pp. 579-588.
2788. — **Talassografia.** (Thalassography. — Thalassographie).
Par V. PIATTI. — Cf. Rivista di Cultura Marinara, Roma, Giugno 1931. - pp. 589-613.
2789. — **Les récentes Recherches océanographiques dans le Pacifique.** (The recent oceanographic Researches in the Pacific).
Par CH. GRAVIER. — Cf. Revue Générale des Sciences, Paris, 31 Janv. 1931. - pp. 37-42.
-

VOYAGES.

2790. — **Antarctic Research by the "Norvegia" Expedition and others.** (Recherches antarctiques faites par l'Expédition du "Norvegia" et d'autres navires).
By PR. O. HOLTEDAHL. — *Cf. Geographical Journal, London, Nov. 1931. - pp. 401-416.*
2791. — **Les principales Découvertes des marins français dans le Monde.** (The principal Discoveries of French seamen throughout the World).
Par H. ROUSSILHE. — *Cf. Revue Maritime, Paris, Juin 1931. - p. 746.*
2792. — **The British - Australian - New Zealand Antarctic Research Expedition.** (L'Expédition scientifique Britannique, Australienne et Néo-Zélandaise dans l'Antarctique).
Cf. Nature, London, July, 11, 1931. - pp. 79-80.
2793. — **The Bartlett East Greenland Expedition.** (L'Expédition Bartlett au Groënland oriental).
By R. A. BARTLETT & J. BIRD. — *Cf. Geographical Review, New-York, July 1931. - pp. 398-414.*
2794. — **The arctic Expedition of the ice-breaker "Sedov".** (L'Expédition arctique du brise-glaces "Sedov").
By B. ISACHENKO. — *Cf. Geographical Review, New-York, July 1931. - p. 499.*
2795. — **Plans et Projets d'une Expédition britannique au Groënland.** (Plans of a projected British Greenland Expedition).
Cf. Terre, Air, Mer, Paris, Nov. 1931. - pp. 261-262.
2796. — **Some geographical Results of the Byrd antarctic Expedition.** (Quelques Résultats géographiques de l'Expédition antarctique de Byrd).
By L. M. GOULD. — *Cf. Geographical Review, New-York, April 1931. - pp. 174-200.*
2797. — **Antarctic Circumnavigation by the "Norvegia".** (Circumnavigation antarctique du "Norvegia").
Cf. Geographical Review, New-York, April 1931. - pp. 325-326.

**TRANSCRIPTION OF GEOGRAPHIC — TRANSCRIPTION DES NOMS DE
NAMES. LIEUX**

2798. — **Neue Schreibung Flämischer Ortsnamen.** (New spelling of Flemish place names. — Nouvelle orthographe des Noms géographiques flamands).
Par F. TAMSS. — *Cf. Petermanns Mitteilungen, Gotha, Jul.-Aug. 1931. - p. 202.*
2799. — **The Genesis of geographic Names.** (La Genèse des Noms géographiques).
By C. H. DEETZ. — *Cf. Military Engineer, Washington, Jul.-Aug. 1931. - pp. 371-374.*

INTERNATIONAL CONFERENCES. — CONFÉRENCES INTERNATIONALES

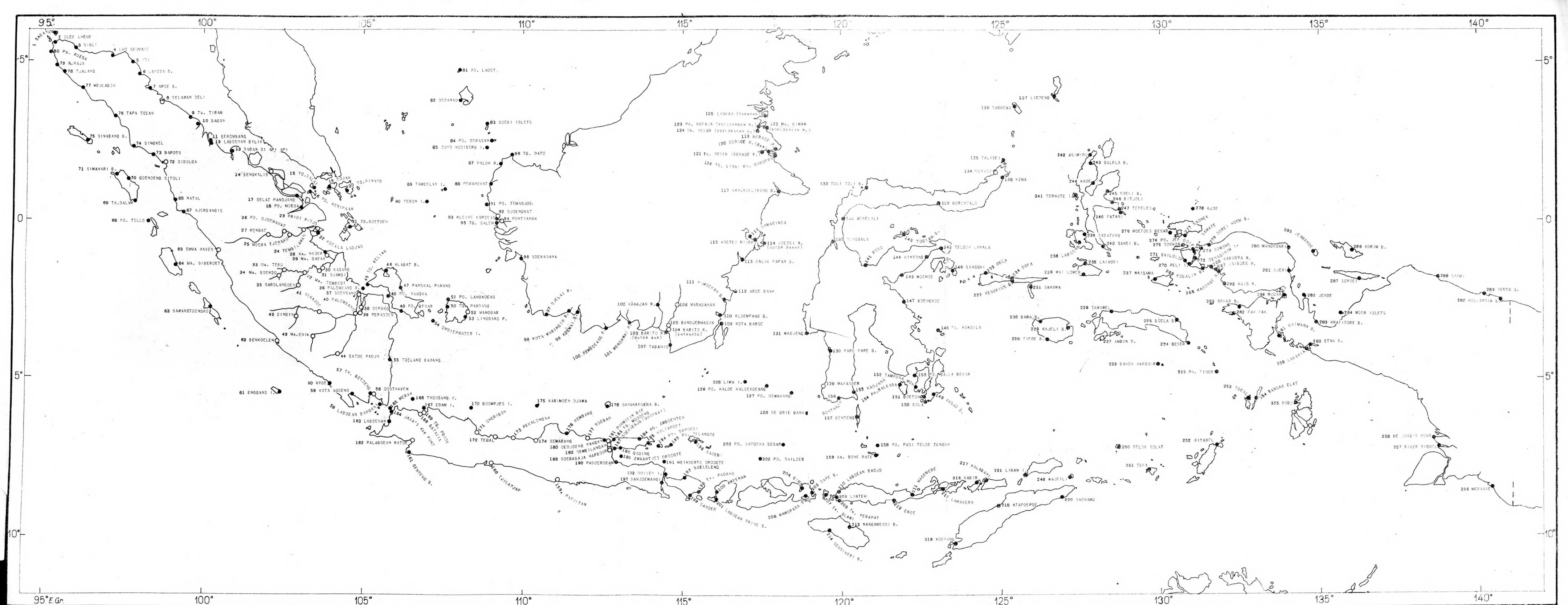
2800. — **Il XV^o Congresso Internazionale di Navigazione.** (The 15th International Congress on Navigation — Le XV^e Congrès International de Navigation).
Par G. ALMAGIA. — *Cf. Rivista Marittima, Roma, Oct. 1931. - pp. 37-50.*

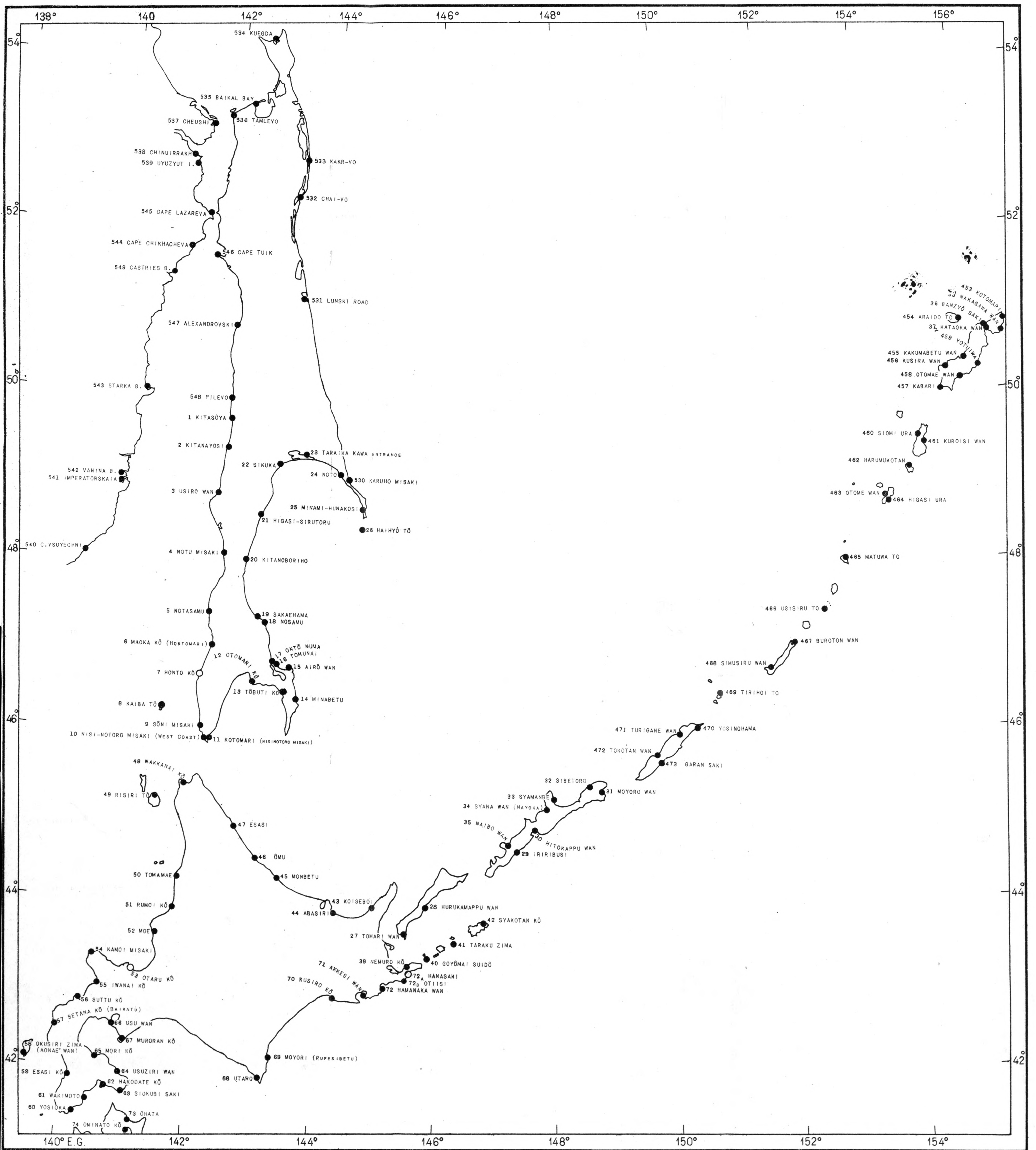
2801. — **Internationaal Geographisch Congres te Parijs 1931.** (International Geographic Congress, Paris 1931. — Congrès International de Géographie de Paris, 1931. Par E. J. VOUTE. — Cf. Tijdschrift van het Kon. Ned. Aardrijkskundige Genootschap, *Leiden Nov. 1931.* - pp. 1069-1081.
2802. — **Il Congresso Geografico Internazionale di Parigi.** (The International Geographical Congress held in Paris. — Le Congrès International de Géographie de Paris).
Par G. R. — Cf. Bolletino R. Societa Geografica Italiana, *Roma, Nov. 1931.* - pp. 829-834.

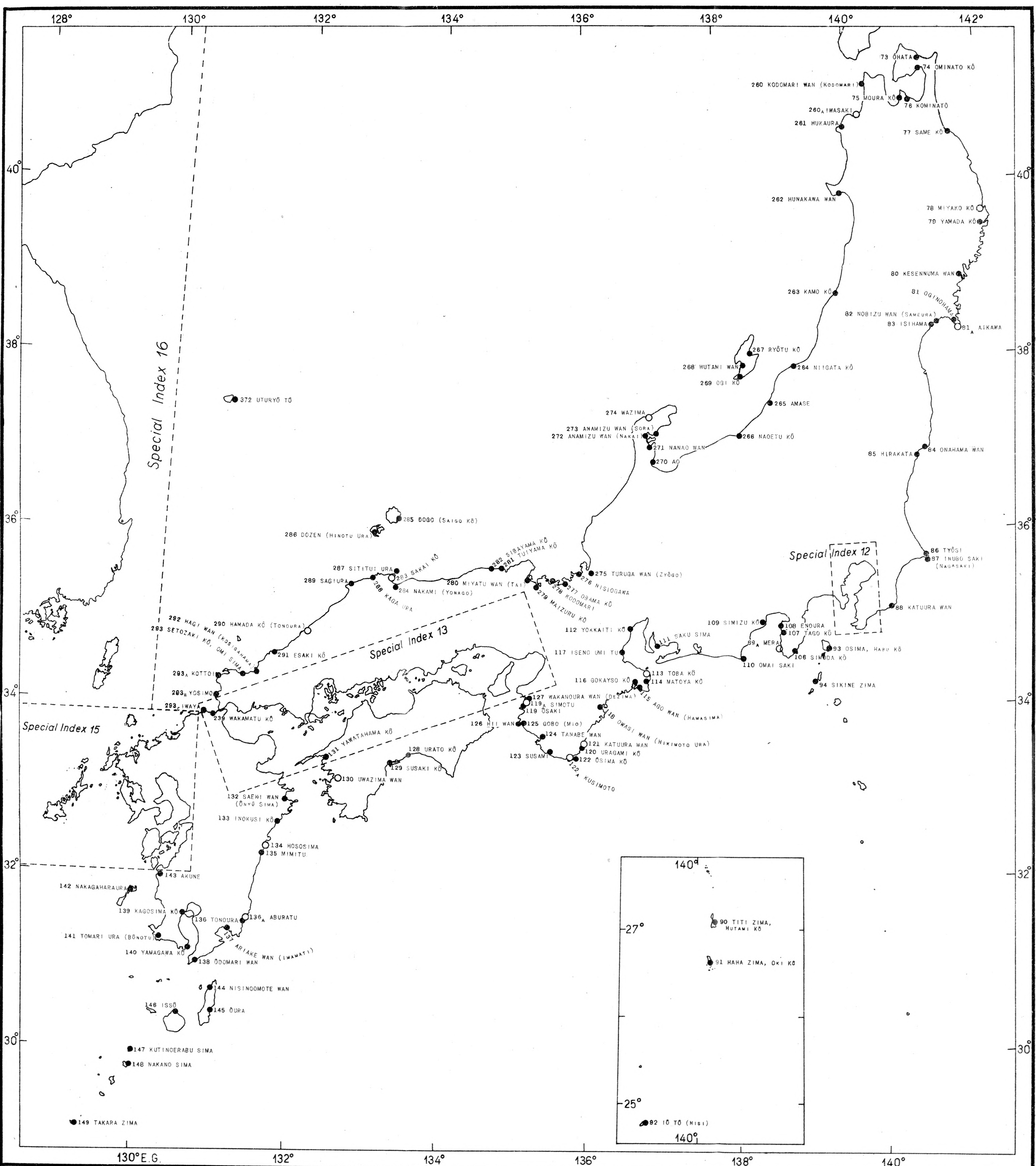
MISCELLANEOUS — DIVERS

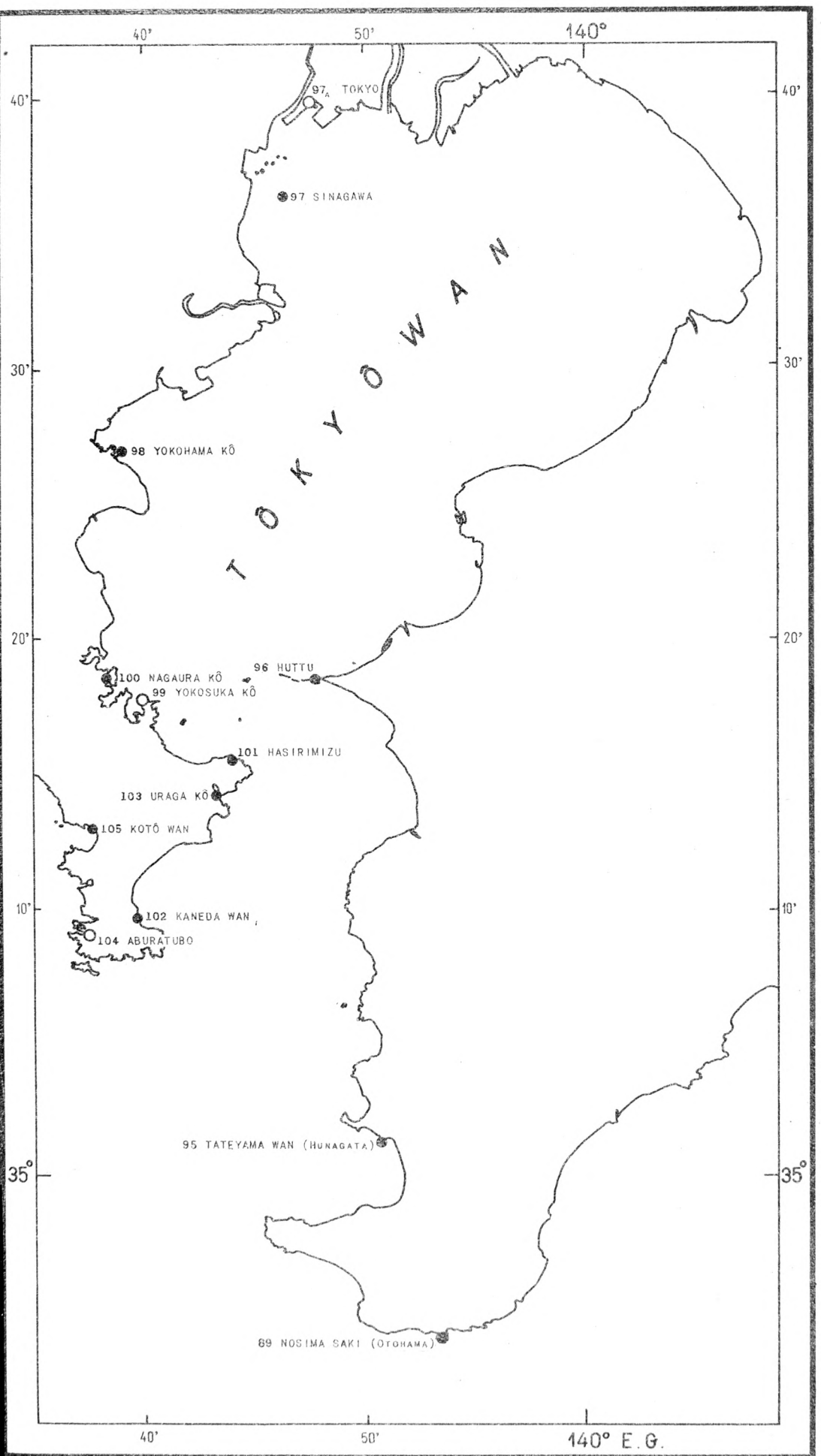
2803. — **Contract Mapping in the Louisville District.** (Cartographie faite à l'entreprise dans le District de Louisville).
By M. H. WILSON. — Cf. Military Engineer, *Washington, Jul.-Aug. 1931.* - pp. 340-344.
2804. — **Standards of measurements, their history and development.** (Unités de mesure, leur histoire et leur évolution).
By R. GLAZEBROOK. — Cf. Nature, *London, July 4, 1931.* - pp. 17-28.
2805. — **Calendar Reform.** (La Réforme du Calendrier).
Cf. Nature, *London, July 4, 1931.* - p. 38.
2806. — **Primitive English Land Marks and Maps.** (Cartes et Amers terrestres anglais des temps anciens).
By O. G. S. CRAWFORD. — Cf. Empire Survey Review, *London, July 1931.* - pp. 3-11.
2807. — **The Drainage of the Zuiderzee.** (L'Assèchement du Zuiderzee).
By K. JANSMA. — Cf. Geographical Review, *New-York, Oct. 1931.* - pp. 574-583.
2808. — **The Relation of wave to wind.** (Le Rapport entre les vagues et le vent).
By H. A. MARMER. — Cf. U. S. Naval Institute Proceedings, *Annapolis, Dec. 1931.* - pp. 1687-1689

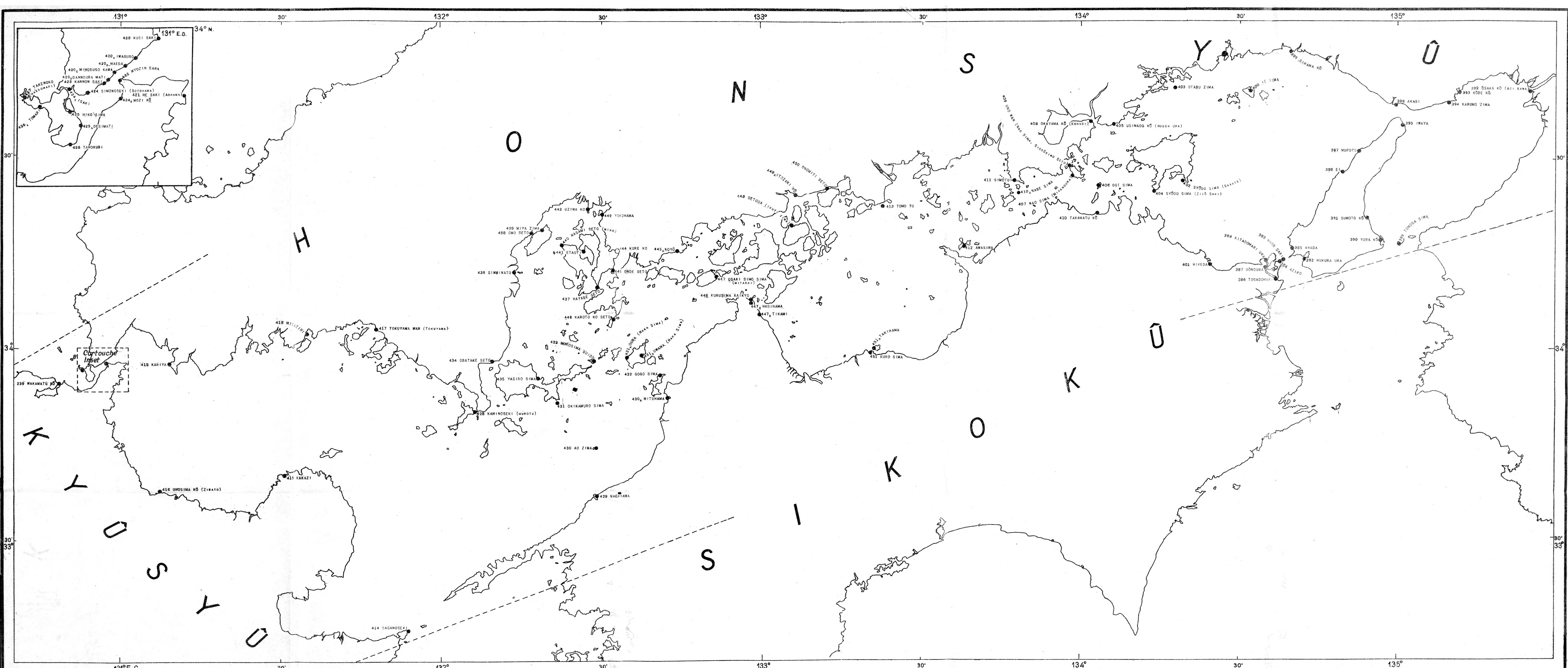


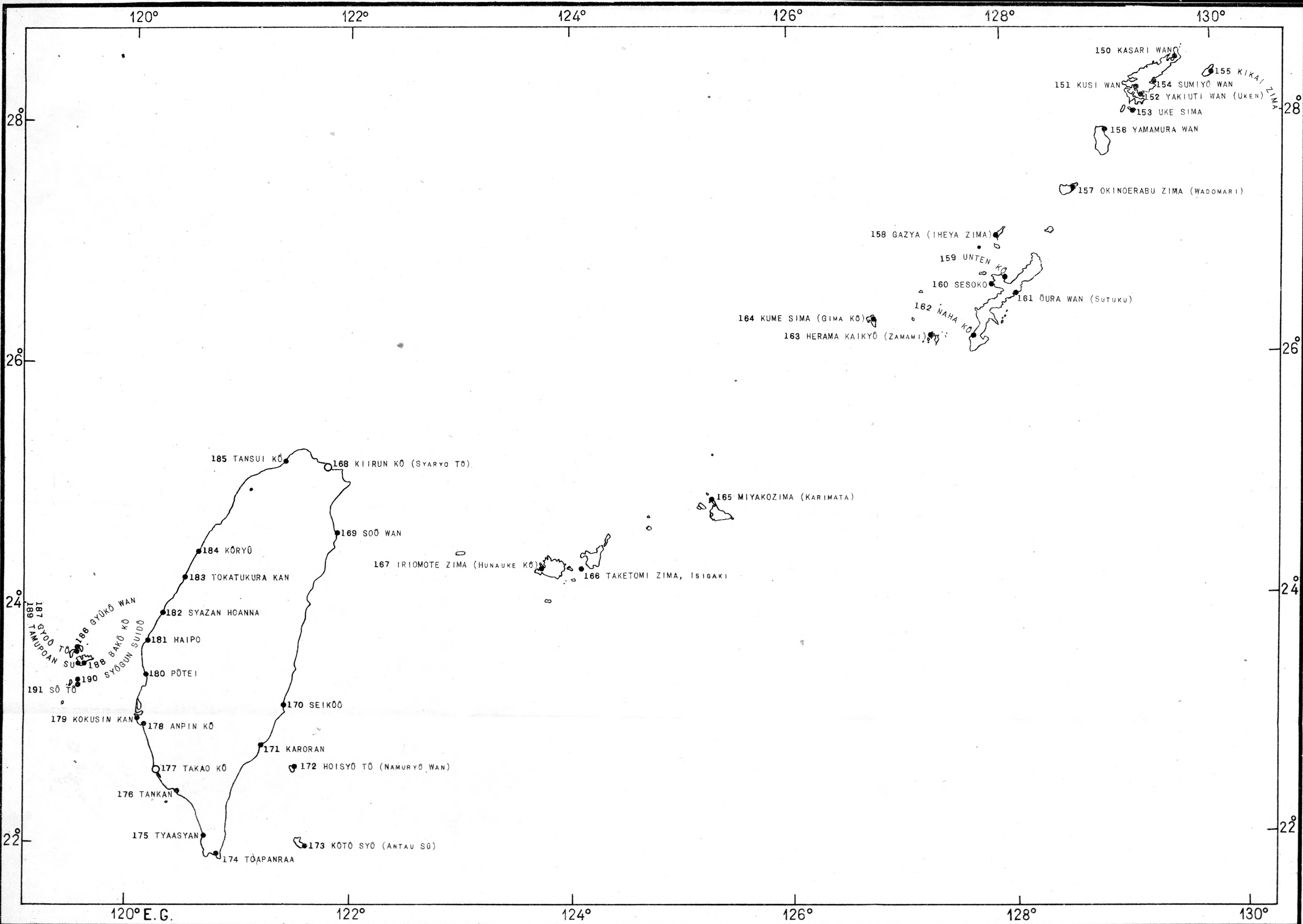


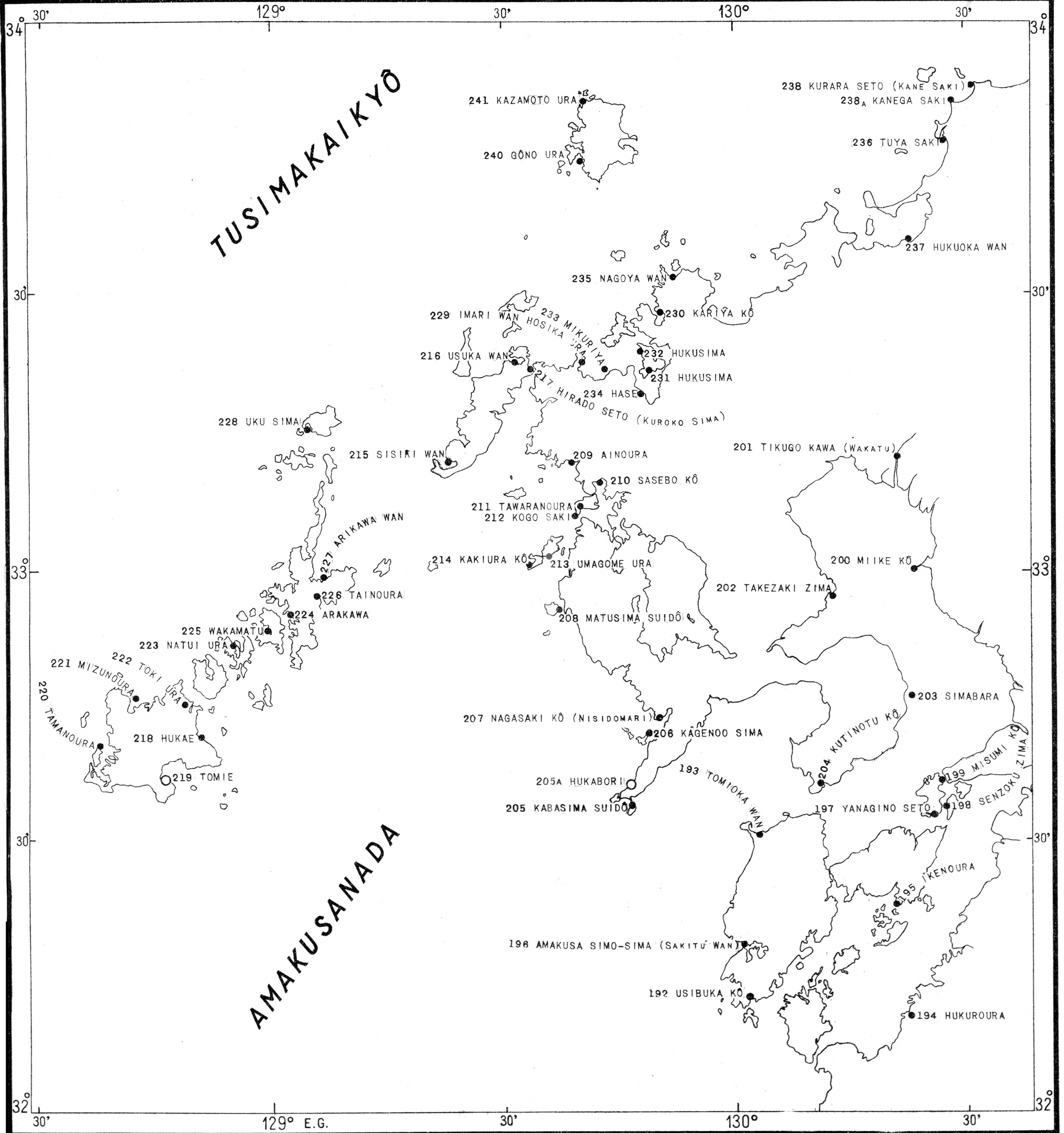


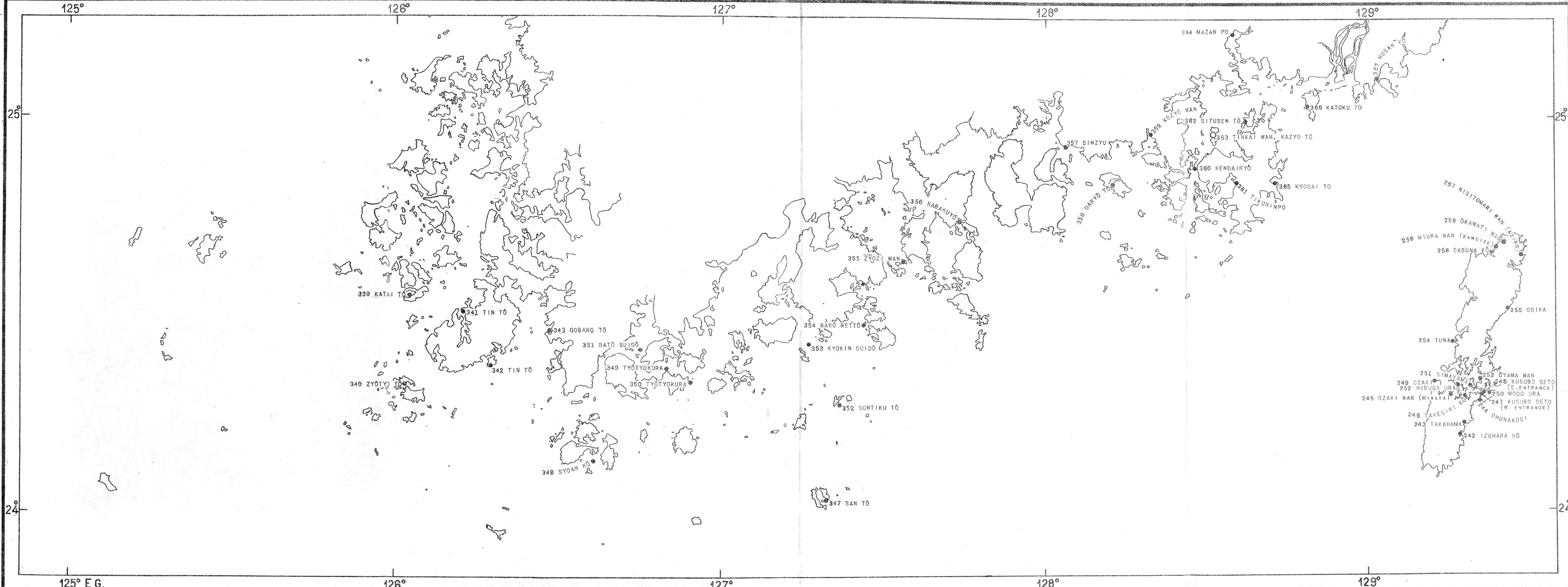












125°

126°

127°

128°

129°

25°

25°

24°

24°

125° E.G.

126°

127°

128°

129°