

## II. — BOOKS OF REFERENCE OUVRAGES DE REFERENCE

A) — *The following is a list of bibliography as supplied by a letter dated the 18th November, 1925, from the Swedish Hydrographer :*

*La liste bibliographique suivante a été fournie par lettre du 18 Novembre 1925, du Directeur du Service Hydrographique de Suède :*

### HYDROGRAPHY - HYDROGRAPHIE

#### TREATISES AND MANUALS - TRAITÉS ET MANUELS

706. — **P. M. TILL LEDNING VID SJOMATNINGSARBETEN.**

(Instructions for Hydrographic Surveyors).

(Instructions pour les Opérateurs Hydrographes).

By P. Dahlgren.

in 8<sup>o</sup>.

Published by Kungl. Sjökarteverket, Stockholm 1911.

Revised Editions in 1913, 1916, 1918 and 1920.

707. — **KORTFATTAD VAGLEDNING FOR BEDOMANDE AV VARA SJOKORTS.**

**TILLFORLITLIGHET !**

(On the Accuracy of our Charts).

(Au sujet de la Précision de nos Cartes).

By Gustaf Reinius.

In fol.

Published by Kungl. Sjökarteverket, Stockholm 1915.

708. — **HANDLEDNING I SJOMATNING.**

(Manual of Hydrographic Surveying).

(Manuel du Levé Hydrographique).

In 8<sup>o</sup>.

Published by Kungl. Sjökarteverket, Stockholm 1923.

(Supplément in 1923 and 1924).

---

### TOPOGRAPHY - TOPOGRAPHIE

709. — **LAROBOK I TOPOGRAFI FOR KUNGL. KRIGSSKOLAN.**

(Manual of Topography for use at the Royal War College).

(Manuel de Topographie à l'usage de l'École de Guerre Royale).

By C. H. Kreüger and P. von Krusenstierna.

Stockholm 1915. In 8<sup>o</sup>.

## H. O. HISTORY - HISTOIRE DU S. H.

## 710. — OM SVENSKA SJOKARTEVERKET.

(On Swedish Hydrography).  
 (De l'Hydrographie Suédoise).  
 By Emil Warberg.  
 In 8°. Stockholm 1837.

## 711. — ANTECKNINGAR OM SVERIGES SJOKARTEVERK.

(Notes on Swedish Hydrography).  
 (Notes sur l'Hydrographie Suédoise).  
 By C. J. A. Skogman.  
 In 8°. Stockholm 1884.

## 712. — SVERIGES KARTA.

(On Swedish Cartography).  
 (La cartographie suédoise).  
 By Sven Lönborg.  
 In 8°. Upsala 1903.

## 713. — SVERIGES KARTLAGGNING.

(The Cartography of Sweden).  
 (La Cartographie de Suède).  
 In 8°. Published by Kartografiska Sällskapet.  
 (Cartographical Society) - Stockholm 1922.

---

 OLD CARTOGRAPHY - CARTOGRAPHIE ANCIENNE

## 714. — EEN SIO-BOOK, SOM INNEHALLER OM SIOFARTEN I OSTER-SION.

(A Nautical-Book on Navigation in the Baltic Sea).  
 (Manuel Nautique de la Navigation dans la Mer Baltique).  
 By Johan Mansson.  
 In 8°. Stockholm 1644.  
 (Revised edit. in 1677, 1725 and 1748).

## 715. — PASS CORT OVER OSTER-SION.

(Passage-Chart of the Baltic Sea).  
 (Carte Routière de la Mer Baltique).  
 By Johan Mansson. Stockholm 1648.

716. — **FACSIMILE-ATLAS TILL KARTOGRAFIENS ALDSTA HISTORIA.**

(Fac simile-Atlas of the History of older Cartography)  
 (Atlas Facsimile pour l'Histoire de la Cartographie Ancienne)  
 By A. E. Nordenskiöld.  
 In fol. Stockholm 1889.

717. — **BIDRAG TILL SJOKARTORNAS OCH SJOFARTENS ALDSTA HISTORIA.**

(Contributions to the History of older Charts and Navigation).  
 (Contribution à l'Histoire des Cartes Marines anciennes et de la Navigation).  
 By A. E. Nordenskiöld.  
 Stockholm 1896.

---

MARITIME

718. — **INTERNATIONELLA SJOFARTSKONFERENSEN I WASHINGTON 1889.**

(International Maritime Conference of Washington).  
 (La Conférence Maritime Internationale de Washington en 1889).  
 By F. S. Malmberg.  
 Stockholm 1890. In 8°.

---

GEODESY - GEODESIE

719. — **ORTSBESTAMMELSER I SVERIGE, VERKSTALLDE AV TOPOGRAFISKA CORPSEN AREN 1814-1849.**

(Positions in Sweden determined by the Topographical Corps).  
 (Positions Géographiques en Suède déterminée par le Corps de la Topographie)  
 In 8°. Stockholm 1866.

720. — **OM DEN VID SVENSKA TOPOGRAFISKA KARTVERKET ANVANDA. PROJECTIONS-METODEN.**

(On the Method of Projection used for the Topographical Map of Sweden).  
 (Du mode de Projection employé pour la Carte Topographique de Suède).  
 By P. G. Rosen.  
 In 8°. Stockholm 1876.

721. — **SVERIGES PRECISIONSAFVAGNING 1886-1905.**

(Precise levelling of Sweden 1886-1905).  
 (Nivellement de précision de la Suède 1886-1905).  
 By P. G. Rosen.  
 In 8°. Stockholm 1906.

722. — **MERIDIANGRADMATNING VID SVERIGES VASTRA KUST.**

(The Measurement of an Arc of Meridian on the West Coast of Sweden).  
(La Mesure d'un Arc de Méridien à la Côte Occidentale de Suède).

By P. G. Rosen.

In 4<sup>o</sup>.

Upsala 1911.

723. — **OM KARTPROJEKTIONER.**

(On Map Projections).

(Des Projections Cartographiques).

By J. V. Eriksson.

In 8<sup>o</sup>.

Upsala 1916.

724. — **OBSERVATIONER OVER VATTENHOJDEN VID SVERIGES KUSTER.**

(Observations on the height of water level on the Coast of Sweden).

(Observations relatives à la hauteur du niveau de la Mer sur les Côtes de Suède).

By L. A. Forssman.

In 8<sup>o</sup>.

Stockholm 1876.

725. — **OM STRANDLINJENS FORSKJUTNING VID SVERIGES KUSTER.**

(On Shore-line variations on the Swedish Coasts).

(Au sujet des variations des contours du rivage le long des côtes Suédoises).

By Leonard Holmström. In 4<sup>o</sup>.

Stockholm 1888.

726. — **UNDERSOKNINGAR OVER NOGGRANN ETEN I SVERIGES PRECISIONSAFVAGNING.**

(Recherches relatives à la Précision du Nivellement de la Suède).

(On the Accuracy of the Precise Levelling of Sweden).

By G. A. Rune.

In 8<sup>o</sup>. Upsala 1920.

727. — **UEBER DIE GUNSTIGSTE GEWICHTSVERTEILUNG IN BASISNETZEN.**

(On the most favourable Assignment of weight in Base Triangulations).

(Au sujet de la plus judicieuse Attribution des Poids relatifs dans la Triangulation fondamentale).

By Ivar Jung.

In 8<sup>o</sup>. Upsala 1924.

728. --- **HYDROGRAFISK NIVELLERING AV VATTENSTANDSMAR-  
KEN VID SVENSKA. KUSTEN.**

(Hydrographic Levelling of water Bench Marks on the Swedish Coasts).  
(Nivellement Hydrographique des Repères côtiers le long des Côtes Suédoises).  
By Helge Odelsiö.  
In 8°. Stockholm 1925.

729. — **SVERIGES HOJDMATNING.**

(The Levelling of Sweden).  
(Le Nivellement de la Suède).  
By E. Fagerholm and O. Thufvesson.  
In 8°. Stockholm 1925.

---

**NAVIGATION - NAVIGATION**

**GENERAL - GENERALITIES**

730. — **NODIG UNDERRATTELSE OM NAVIGATION.**

(Useful instructions regarding Navigation).  
(Instructions utiles concernant la Navigation).  
By Th. Rajalin.  
In 8°. Karlskrona 1728.

731. — **THEORIEN AF NAVIGATION.**

(Theory of Navigation).  
(Théorie de Navigation).  
By C. F. Hauswolff.  
In 8°. Stockholm 1756.

732. — **LAROBOK I NAVIGATIONSVETENSKAPEN.**

(Manual of the Science of Navigation).  
(Manuel de la Science de la Navigation).  
By C. E. Pettersson.  
In 8°.  
Göteborg 1853.

733. — **LAROBOK I NAVIGATION.**

(Mannual of Navigation).  
(Manuel de Navigation).  
By H. Wrangel.  
Göteborg 1897.

---

## NAUTICAL TABLES - TABLES NAUTIQUES

## 734. — NAUTISKA OCH LOGARITMISKA TABELLER.

(Nautical and Logarithmic Tables).  
 (Tables Nautiques et de Logarithmes).  
 By E. G. af Klint.  
 In 8°. Stockholm 1850.  
 (Several revised editions).  
 (Plusieurs éditions refondues).

---

## WIRELESS - T. S. F.

## 735. — NAUTISKA RADIOTJANSTEN.

(List of Nautical Wireless Signals).  
 (Liste des Signaux Nautiques de T. S. F.).  
 Published by Kungl. Sjökarteverket.  
 In 8°. Stockholm 1923.

---

## TERRESTRIAL MAGNETISM - MAGNETISME TERRESTRE

## 736. — LES OBSERVATIONS DE JENS MUNCK DANS LA BAIE D'HUDSON en 1619 et 1620.

(The Observations of Jens Munck in Hudsons Bay in 1619 and 1620).  
 By B. Rolf.  
 In 8°. Upsala 1912.

## 737. — ANMARKNINGAR OFVER SJO-COMPASSENS SALLSAMMA FORHALLANDE PA ETT STALLE I NYLANDSKA SKAREN.

(Remarks on the curious Behaviour of the Sea-Compass in a Place among the Nyland skerries).  
 (Remarques sur une curieuse tendance du Compas de Mer dans les parages des Roches Nyland).  
 By H. C. J. Gete.  
 In 8°. Stockholm 1751.

## 738. — OBSERVATIONS MAGNÉTIQUES SUR LES COTES DE LA SUÈDE PENDANT LES ANNÉES 1860-1861, faites par Th. Arwidsson.

(Magnetic Observations on the Coast of Sweden during the years 1860-1861).  
 By V. Carlheim-Gyllensköld.  
 In 4°. Stockholm 1895.

739. — **DÉTERMINATION DES ÉLÉMENTS MAGNÉTIQUES DANS LA SUÈDE MÉRIDIONALE.**

(Détermination of the Magnetic Elements in Southern Sweden).

By V. Carlheim-Gyllensköld.

In 4°. Stockholm 1889.

740. — **MAGNETISKA DEKLINATION-OBSERVATIONER UTFORDA PA SVENSKA KUSTEN AF SVENSKA SJOOFFICERARE AREN 1852-1855.**

(Observations of Magnetic Declination made along the Coast of Sweden in the years 1852-55).

(Observations de Déclinaison Magnétiques effectuées le long de la Côte de Suède pendant les années 1852-1855).

Reduced by V. Carlheim-Gyllensköld.

In 8°. Stockholm 1894.

741. — **MÉMOIRE SUR LE MAGNÉTISME TERRESTRE DANS LA SUÈDE MÉRIDIONALE.**

(Memoir on Terrestrial Magnetism in Southern Sweden).

By V. Carlheim-Gyllensköld.

In 4°. Stockholm 1895.

742. — **DÉTERMINATION DES ÉLÉMENTS MAGNÉTIQUES DANS LA SUÈDE MÉRIDIONALE PENDANT L'ANNÉE 1892.**

(Determination of the magnetic Elements in Southern Sweden during the year 1892).

By V. Carlheim-Gyllensköld.

In 4°. Upsala 1896.

743. — **TRAVAUX DE L'EXPÉDITION SUÉDOISE AU SPITSBERG EN 1898. N° 3. DÉTERMINATION DES ÉLÉMENTS MAGNÉTIQUES.**

(Researches of the Swedish Spitsbergen Expedition in 1898. N° 3. Determination of the Magnetic Elements).

In 8°. Stockholm 1899.

744. — **FORANDRING I MAGNETNALENS DECLINATION OCH INCLINATION I REIKIAVIK.**

(Variations of the magnetic Declination and Inclination at Reikiavik).

(Variations de la Déclinaison magnétique et de l'Inclinaison à Reikiavik).

By J. de la Roche-Poncié.

In 8°. Stockholm 1856.

745. — **KONGL. SVENSKA FREGATTEN EUGENIES RESA OMKRING JORDEN AREN 1851-1853. VETENSKAPLIGA LAKTTAGELSER. DEL III.**

(Voyage around the Earth of the Royal Swedish Frigate "Eugenie" in the years 1851-1853. Scientific Observations. Part III).

(Voyage autour du monde de la Frégate Royale Suédoise "*Eugénie*" pendant les années 1851-1853. Observations Scientifiques. III<sup>e</sup> Partie).  
In 4<sup>o</sup>. Stockholm 1858-1874.

746. — **SAMMANDRAG AV GEOGRAFISKA ORTSBESTAMNINGAR OCH MAGNETISKA IAKTTAGELSER ÅREN 1838, 1839 och 1840 UNDER DEN FRANSYSKA VETENSKAPLIGA EXPEDITIONEN TILL SPETSBERGEN m. fl. STALLEN.**

(Summary of Determinations of Geographical Positions and Magnetic Observations made in 1838, 1839 and 1840 during the French Scientific Expedition to Spitsbergen and other Places).

(Résumé des Déterminations de Positions Géographiques et des Observations magnétiques effectuées en 1838, 1839 et 1840 au cours de l'Expédition Scientifique Française au Spitzberg et autres lieux).  
In 8<sup>o</sup>. Stockholm 1888.

747. — **UNDERSÖKNINGEN AV MISSVISNINGEN I ETT JORDMAGNETISKT STÖRNINGSOMRÅDE.**

(On the Determination of the Magnetic Declination in Anomalous Areas).

(Au sujet de la détermination de la Déclinaison magnétique dans les zones anormales).

By G. S. Ljungdahl.

In 8<sup>o</sup>. Stockholm 1918.

748. — **MAGNETISKT STÖRNINGSOMRÅDE... HÄVRINGE BAK ENLIGT MÄTNINGAR, UTFORDA 1915 och 1917.**

(On a Magnetically Anomalous Area... Hävrings Bak according to observations made in 1915 and 1917).

(Au sujet d'une zone magnétique anormale... Hävrings Bak d'après des observations effectuées en 1915 et 1917).

By G. S. Ljungdahl.

In 4<sup>o</sup>. Stockholm 1918.

749. — **MAGNETISKT STÖRNINGSOMRÅDE BELAGET 9 KM. SYDVÄST OM DALARO.**

(On a Magnetically Anomalous Area situated 9 km. southwest of Dalaro).

(Au sujet d'une zone magnétique anormale située à 9 km. dans le Sud-Ouest de Dalaré).

By G. S. Ljungdahl.

In 4<sup>o</sup>. Stockholm 1919.

750. — **MAGNETISKT STÖRNINGSOMRÅDE VID ENSKÄRS FYR...**

(On a Magnetically Anomalous Area near Enskär light...).

(Au sujet d'une zone magnétique anormale près du phare d'Enskär...).

By G. S. Ljungdahl.

In 4<sup>o</sup>. Stockholm 1919.



751. — **MAGNETISKA DEKLINATIONSBESTAMNINGAR I STOCKHOLMSNORRA SKARGARD.**

(Observations of Magnetic Declination in Stockholms norra skärgård).  
 (Observations de Déclinaison Magnétique dans le skärgård nord de Stockholm).  
 By G. S. Ljungdahl.  
 In 4°. Stockholm 1922.

752. — **MAGNETISKA DEKLINATIONSBESTAMNINGAR AR 1919 PA GOTLAND.**

(Observations of Magnetic Declination in Gotland in 1919).  
 (Observations de Déclinaison Magnétique à Gotland en 1919).  
 By G. S. Ljungdahl.  
 In 4°. Stockholm 1922.

753. — **UNDERSOKNING AV DEN MAGNETISKA DEKLINATIONEN INOM ANOMALIERNÄRAN VID VANERN ÅREN 1914, 1916 och 1917.**

**With an English summary.**

(Determination of Magnetic Declination with the Anomalies of Lake Venern).  
 (Détermination de la Déclinaison Magnétique avec les anomalies au Lac Venern pendant les années 1914, 1916 et 1917, avec un résumé en anglais)  
 By G. S. Ljungdahl.  
 In 4°. Stockholm 1922.

754. — **ERDMAGNETISCHE ERGEBNISSE DER SCHWEDISCHEN SUDPOLAREXPEDITION 1901-1903. Bd. I.**

(Results regarding Terrestrial Magnetism of the Swedish South Polar Expedition in 1901-1903. Vol. I.  
 (Résultats concernant le Magnétisme Terrestre de l'Expédition antarctique suédoise en 1901-1903. Vol. I.).  
 By K. Molin.  
 In 4°. Stockholm 1920.

755. — **OBSERVATIONS MAGNÉTIQUES FAITES PENDANT L'EXPÉDITION ARCTIQUE SUÉDOISE en 1872-1873.**

(Magnetic Observations made during the Swedish Arctic Expedition in 1872-1873).  
 By Aug. Wijkander.  
 In 4°. Stockholm 1876 et 1877.

756. — **OBSERVATIONS MAGNÉTIQUES FAITES PENDANT L'EXPÉDITION DE LA VEGA 1878-80.**

(Magnetic Observations made during the Expedition of the "Vega" 1878-80).  
 In 4°. Stockholm 1883.

757. — **DÉTERMINATIONS MAGNÉTIQUES FAITES AU GRONLAND DU NORD-EST.**

(Magnetic Observations made in North-East Grönland).  
 In 4°. By F. Akerblom.  
 Stockholm 1904.

758. — **JORDMAGNETISKA UNDERSOKNINGAR I SODRA SVERIGE  
AREN 1917 e. 1922. With an English Summary.**

(Observations of Terrestrial Magnetism in Southern Sweden in 1917 and 1922).  
(Observations de Magnétisme terrestre en Suède Méridionale en 1917 et 1922.  
Avec un résumé en anglais).

By G. S. Ljungdahl.

In 4°. Stockholm 1924.

759. — **MAGNETISKA DEKLINATIONSBERTAMNINGAR I BLEKINGE  
AREN 1914-1915.**

(Determinations of Magnetic Declination in Blekinge in 1914 and 1915).  
(Déterminations de la Déclinaison Magnétique à Blekinge en 1914 et 1915).

By H. Odelsjö.

In 4°. Stockholm 1924.

760. — **JORDMAGNETISKA UNDERSOKNINGAR I NORRA OCH  
MELLERSTA SVERIGE.**

(Observations of Terrestrial Magnetism in Northern and Central Sweden).  
(Observations de Magnétisme Terrestre en Suède Septentrionale et Centrale).

By G. S. Ljungdahl.

In 4°. Stockholm 1925.

---

**BIBLIOGRAPHY OF SWEDISH ARTIC AND ANTARTIC  
EXPLORATIONS**

**(Bibliographie des Explorations Arctiques et Antarctiques  
Suédoises)**

761. — **SWEDISH ARCTIC AND ANTARTIC EXPLORATIONS 1758-  
1910.**

By J. M. Hulth.

In 8°.

In : Kungl. Svenska Vetenskapsakademiens Arsbok (Year-Book of the  
R. Swedish Academy of Sciences).

Stockholm et Upsala 1910.

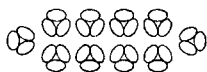
762. — **SWEDISH SPITSBERGEN BIBLIOGRAPHY.**

By J. M. Hulth.

In 8°.

In : Ymer, Journal of the Swedish Society of Anthropology and Geogra-  
phy, 29th. year.

Stockholm 1909.





B). — *The following is a list of bibliography as supplied by a letter dated the 3rd December, 1925, from the British Hydrographer :*

*La liste bibliographique suivante a été fournie par lettre du 3 Décembre, 1925, du Directeur du Service Hydrographique Britannique.*

---

## TREATISES AND MANUALS - TRAITÉS ET MANUELS

763. — **CHARTS : Their use and meaning.**

(Les Cartes Marines, leur emploi et leur signification).

By G. H. Fowler.

In 4<sup>o</sup>, 49 pages. VIII pl.

Published by J. D. Potter. London 1916. Price : 4s.

764. — **THEORY AND PRACTICE OF SURVEYING.**

(La théorie et la pratique du levé).

By Johnson.

In 8<sup>o</sup>, 920 pages, 12 tables.

Published by Chapman and Hall. London 1914, 17th. Ed.

Price : 20/-

765. — **PLANE TABLE MANUAL.**

(Manuel de la planchette topographique).

By Wainwright.

In 4<sup>o</sup>, 103 pages. 49 illus.

U. S. Coast and Geodetic Survey. Special Publication 85.

Government Printing Office. Washington 1905.

Price : 25 cents.

766. — **HANDBOOK OF GENERAL INSTRUCTIONS "SURVEY OF INDIA".**

(Manuel d'Instructions Générale du "Survey of India).

By Burrard.

Published by the Survey of India. Calcutta 1914. 3 Rs.

767. — **REPORT OF THE COLONIAL SURVEY COMMITTEE 1914-23.**

In Royal 8<sup>o</sup>, 78 pages.

H. M. Stationery Office. London. 1924. 2/6.

768. — **DETERMINATION OF TIME, LONGITUDE, LATITUDE AND AZIMUTH.**

(Détermination de l'Heure, de la Longitude, de la Latitude et de l'Azimut).

By William Bowie.

In Ro 8°; 177 pages. 26 pl. 1 Fig.

U. S. Coast and Geodetic Survey, Special Publication No 14.

Government Printing Office. Washington 1913.

Price : 35 cents.

769. — **AN ACCOUNT OF THE SCIENTIFIC WORK OF SURVEY OF INDIA AND COMPARISON OF PROGRESS WITH THAT OF FOREIGN SURVEYS.**

(Compte rendu des travaux scientifiques du "Survey of India" et comparaison des progrès avec ceux des levés étrangers).

By Burrard.

In f°; 19 pages.

Published by Survey of India, Calcutta, 1905. Price : 1 rupee.

770. — **MANUAL OF MAP READING AND FIELD SKETCHING.**

(Manuel pour la lecture des Cartes et pour les croquis de campagne).

War Office.

In 8°, 232 pages, 75 fig. and 31 plans.

H. M. Stationery Office, London 1921. Price : 3/-

771. — **MAP READING AND PANORAMA SKETCHING.**

(Lecture des Cartes et Croquis du Panorama).

By Hughes.

In Dy 8°, 113 pages, and 33 plans.

Published by Sefton Praid, London 1917. Price : 2/6.

772. — **MAP READING.**

(Lecture des Cartes topographiques).

By G. H. C. Dale.

Crown 8°, 20 maps, 170 pages 20 plates, en 62 figs.

Published by Macmillan & Co. London 1921. Price : 9 s.

773. — **MAP WORK.**

(Le travail cartographique).

By Bryant & Hughes.

In Royal 8°, 174 pages and 90 figs.

Published by the Clarendon Press, Oxford 1918. Price : 5/-

774. — **HINTS TO TRAVELLERS (Vol. I and II).**

(Informations pour les Voyageurs).

By A. Reeves.

In 8°, 788 pages.

Published by the Royal Geographical Society. London 1921.

Price : 21/-

775. — **PRELIMINARY SURVEY AND ESTIMATES.**

(Levé et devis préliminaires).

By Gribble.

Crown 8°, 494 pages.

Published by Longmans Green &amp; Co. London 1913.

Price : 8 s. 6 d.

776 — **A METHOD OF PLOTTING AND GRADUATING A SURVEY FROM THE 4 CORNERS OF A CONTAINING RECTANGLE (PAMPHLET).**

(Méthode pour graduer et porter un levé à partir des 4 coins du rectangle circonscrit (Brochure).

Hydrographic Department, Admiralty. London 1925.

177. — **APPROXIMATE RIGOROUS ADJUSTMENT OF SIMPLE FIGURES.**

(Compensation approchée des figures simples).

By Mc Caw.

In Royal 8°, 53 pages and 10 figs.

H. M. Stationery Office. London 1919.

---

**TOPOGRAPHY - TOPOGRAPHIE**
778. — **TOPOGRAPHIC SURVEYING.**

(Le Levé Topographique).

By Wilson.

In 8°, 912 pages.

Published by Chapman &amp; Hall, London 1912 (revised).

Price : 23/-

779. — **HANDBOOK OF TOPOGRAPHICAL BRANCH.**

(Manuel de la Section de Topographie).

Survey of India.

Pamphlet.

Published by the Survey of India, Calcutta 1905 (3rd Ed.).

780. — **HANDBOOK OF SOUTHERN NIGERIAN SURVEY AND TEXT BOOK OF TOPOGRAPHICAL SURVEYING IN TROPICAL AFRICA.**

(Manuel du "Southern Nigerian Survey" et Traité de levé topographique pour l'Afrique Tropicale).

By Guggisberg.

In 8°, 246 pages, and 19 figs.

Published by Johnston. Edinburgh 1911. Price : 3/6.

---

**PHOTOGRAPHIC SURVEYING  
LEVÉ PAR LA PHOTOGRAPHIE**

**781. — REPORT OF THE AIR SURVEY COMMITTEE.**

War Office. (Contains a bibliography on the subject).  
(Contient un répertoire bibliographique).

In 8°. 131 pages.

H. M. Stationery Office. London 1923.

Price : 4 s. 6 d.

**782. — AN ELEMENTARY TREATISE ON PHOTOGRAPHIC METHODS AND INSTRUMENTS.**

(Traité élémentaire sur les Méthodes et Instruments Photographiques).

By J. A. Flemer.

In 8°, 438 pages, and 109 plans.

Published by J. Wiley & Sons. New-York 1906.

**SOUNDING - SONDAGES**

**783. — INSTRUCTIONS FOR USE OF DOUGLAS-SCHAFFER SOUNDING TRAVELLER.**

(Instructions pour l'emploi du va-et-vient pour Sondage, Système Douglas-Schafer).

By Douglas-Schafer.

In 4°, 7 pages, 5 pl., illustr.

Published by the Admiralty. London 1912.

**TIDES - MARÉES**

**784. — TIDES AND TIDAL STREAM.**

(Marées et Courants de Marée).

By Cdr. H. Warburg. R. N.

Royal 8°, VI-95 pages, 1 pl., 7 fig., and tables.

Published by the Cambridge University Press.

Cambridge 1922. :Price : 8 s. 6 d.

**785. — THE TIDES SIMPLY EXPLAINED.**

(Les Marées expliquées d'une manière simple).

By J. H. S. Moxly.

In 4°, 150 pages.

Published by Rivington, London 1899.

HYDROGRAPHIC PERSONNEL  
PERSONNEL DE L'HYDROGRAPHIE

786. — **MEMOIRS OF HYDROGRAPHY** (2 Vols.).

(Mémoires d'Hydrographie, en 2 volumes).

Part I. 1750-1830. 133 pages.

Part II. 1803-1885. 209 pages.

By Dawson.

Large in 8°.

Published by W. Keay, Eastbourne 1885.

Out of print.

CORRECTION OF HYDROGRAPHIC DOCUMENTS  
CORRECTION DES DOCUMENTS HYDROGRAPHIQUES

787. — **ON THE CORRECTION AND USE OF CHARTS.**

(De la correction et de l'emploi des Cartes Marines)

By the British Admiralty.

In 8°, 30 pages.

Published by J. D. Potter, London 1925. Price : Gratis.

GEODESY AND TRIANGULATION  
GEODESIE ET TRIANGULATION

788. — **REMARKS ON RENDERING OF TRIANGULATION SHEETS.**

(Observation sur la manière de rédiger les Minutes de Triangulation).

By G. C. Learmonth.

In 8°, 6 pages.

Published by the Admiralty, London 1909.

789. — **GEODESY INCLUDING ASTRONOMICAL OBSERVATIONS,  
GRAVITY MEASUREMENTS AND METHOD OF LEAST SQUARES.**

(Géodésie, y compris Observations Astronomiques. Mesures de la Pesanteur et Méthode des moindres carrés).

By Hosmer.

In 8°, 368 pages.

Published by Champan & Hall, London 1919.

Price : 17/6.

790. — **NOTES ON THE MINOR TRIANGULATION WORK OF THE  
ORDNANCE SURVEY**

(Remarques sur les Travaux de Triangulation Secondaire de l' "*Ordnance Survey*").

By Close.

In Fscp., 81 pages & 6 pl.

Published by H. M. Stationery Office. London 1914.

791. — **A MANUAL OF TIDAL OBSERVATIONS.**

(Manuel d'Observation de la Marée).

By A. W. Baird.

Published by Taylor, Francis & Co. Out of print.

792. — **MOXLY'S THEORY OF TIDES** (2nd Edition).

(Théorie des Marées de Moxly, 2<sup>e</sup> Edition).

By J. F. Ruthven.

In Royal 8<sup>o</sup>, 103 pages.

Published by J. D. Potter. London Revised ed. 1911. Price : 5 s.

793. — **A SIMPLE AND RAPID METHOD OF TIDE PREDICTION.**

(Method simple et rapide pour prédire les Marées).

By Gheury.

In Royal 8<sup>o</sup>, 53 pages.

Published by J. D. Potter. London 1919 Price : 5 s.

794. — **TIDES AND WAVES.**

(Marées et Vagues).

By G. B. Airy.

(Encyclopedia Metropolitana).

1845.

795. — **OCEANIC TIDES AND LUNAR DISTURBANCE OF GRAVITY.**

(Les Marées de l'Océan et la perturbation de la pesanteur due à la Lune).

By Sir J. H. Darwin (New Edition in preparation).

Royal 8<sup>o</sup>.

Published by the University Press. Cambridge.

Price : 25/-

796. — **MANUAL OF TIDES AND TIDAL CURRENTS.**

(Manuel des Marées et des Courants de Marées),

By S. Haughton.

Out of print.

Published by Cassel & Co. London.



## CHART PROJECTIONS - PROJECTIONS CARTOGRAPHIQUES

## 797. — MAP PROJECTIONS.

(Les Projections Cartographiques).

By A. R. Hinks.

In 8°, XII-126 pages. 19 fig.

Published by the Cambridge University Press, Cambridge, 1912.

Price: 12 s. 6 d.

---

 ENGRAVING AND PRODUCTION OF CHARTS  
 GRAVURE ET PRODUCTION DES CARTES

## 798.— ACCOUNT OF THE METHOD AND PROCESS ADOPTED FOR THE PRODUCTION OF MAPS OF THE ORDNANCE SURVEY OF THE UNITED KINGDOM.

(Exposé de la Méthode et des Procédés adoptés pour la production des Cartes topographiques de l' "Ordnance Survey" du Royaume-Uni).

By James and Johnson.

In 4°, 236 pages, and 6 plates.

Published by H. M. Stationery Office. London 1902 (2nd Edition).

Price: 12,-

## 799. — THE GRAMMAR OF LITHOGRAPHY.

(La grammaire de la lithographie).

By Richmond.

In Crown 8°.

Published by Scott Greenwood, &amp; Sons. London 1897. Price: 3/6.

## 800. — THE ART OF LITHOGRAPHY (A practical Manual of Planographic Printing).

(L'art de la lithographie. Manuel pratique d'impression planographique).

By Rhodes.

In mediune 8°, 327 pages and 120 illustrations.

Published by Scott, Greenwood and Son. London 1914.

Price: 3/6.

## 801. — COLOUR AND COLOUR PRINTING AS APPLIED TO LITHOGRAPHY.

(La couleur et l'impression en couleur dans leur application à la lithographie).

By Richmond.

In Crown 8°, 169 pages.

Published by Menken. London 1897 (3rd Edition).

802. — **THE ELEMENTS OF LITHOGRAPHY AND SUN PRINTING.**

(Les éléments de la lithographie et de l'impression par la lumière solaire).

By Beverly.

In Fscp, 17 pages, and 4 prints.

Published by Pemrose. London 1906.

**HYDROGRAPHIC INSTRUMENTS  
INSTRUMENTS D'HYDROGRAPHIE**

803. — **MATHEMATICAL INSTRUMENTS** (3 vol.)

(Les Instruments de Mathématique) (En 3 volumes).

By Heather.

In Crown 8°, 500 pages.

Published by Lockwood. London, undated. Price : 7/6.

804. — **SURVEYING AND LEVELLING INSTRUMENTS.**

(Les Instruments de levé et de nivellement).

By Stanley.

In Crown 8°, 606 pages.

Published by E. and F. N. Spon. London 1914, 4th Edn.

Price : 7/6.

805. — **PRACTICAL OPTICS.**

(Optique pratique).

By Johnson.

In Crown 8°, 200 pages.

Published by Benn Brothers Ltd. London 1922.

Price : 12/6.

806. — **MEMORANDUM ON 4 in" TACHEOMETER THEODOLITE**  
(Typescript).

(Memorandum au sujet du Théodolite tachéomètre à 4"). (Écrit à la machine).  
Hydrographic Department. Admiralty. London 1921.

807. — **DESCRIPTION OF ADMIRALTY LEVELLING STAVE** (Pam-  
phlet).

(Description de la perche de nivellement de l'Amirauté) (Brochure).

Hydrographic Department. Admiralty.

London 1921.

808. — **GALTON SUN SIGNAL ATTACHMENT TO 5 TROUGHTON**  
**AND SIMMS THEODOLITE** (Pamphlet).

(Pièce additionnelle de Galton pour signal solaire adaptée au Théodolite  
Troughton & Simms à 5"). (Brochure).

Hydrographic Department. Admiralty. London 1921.

## HYDROGRAPHIC TABLES - TABLES HYDROGRAPHIQUES

809. — **TABLES FOR MERIDIONAL PARTS OF TERRESTRIAL SPHEROID.**

(Tables pour les parties méridionales du sphéroïde terrestre).

By J. W. Atherton.

In brochure, 27 pages.

Published by the Admiralty. London 1910.

Price : 9 d.

810. — **FOUR-FIGURE MATHEMATICAL TABLES.**

(Tables Mathématiques à 4 décimales).

By J. T. Bottomley.

In 8°, 60 pages.

Published by Macmillan & C<sup>o</sup>. London 1887. Reprint 1916.

Price : 3 s.

811. — **FIVE FIGURE LOGARITHMS.**

(Logarithmes à 5 décimales).

War Office.

In 8°, 73 pages.

Published by H. M. Stationery Office, London 1924.

812. — **AUXILIARY TABLES TO FACILITATE THE CALCULATIONS OF THE SURVEY OF INDIA.**

(Tables auxiliaires pour faciliter les calculs du "*Survey of India*").

In 4°, 176 pages 8 charts and tables.

Published by the Survey of India. Dehra Dun 1906. (New edition in preparation).

Price : 6/6.

813. — **SURVEY CONSTANTS, FORMULAE AND TABLES.**

(Constants, formules et tables pour les levés).

By Hing.

In 4°, 71 pages.

Published by the School of Military Engineering.

Woolwich. Chattam. 1921.

814. — **THE SURVEYOR'S GUIDE AND POCKET TABLE BOOK.**

(Le Guide et Tablettes de Poche de l'Opérateur Topographe).

By Dorr.

Out of print.

Published by Constable & C<sup>o</sup>. London.

815. — **HANDBOOK OF PROFESSIONAL INSTRUCTIONS FOR THE TRIGONOMETRICAL BRANCH.**

(Manuel d'Instructions Techniques pour la Section de la Triangulation).

In 8<sup>o</sup>, 323 pages.

Published by the Survey of India, Calcutta 1902.

Price : 3 rupees.

816. — **ACCOUNT OF THE OBSERVATIONS AND CALCULATIONS OF THE PRINCIPAL TRIANGULATION AND OF THE FIGURE DIMENSIONS AND MEAN SPECIFIC GRAVITY OF THE EARTH AS DERIVED THEREFROM.**

(Exposé des Observations et des Calculs de la Triangulation Principale, des Dimensions numériques et du Poids spécifique moyen de la terre que l'on en déduit).

By James & Clarke.

In 4<sup>o</sup>, 784 pages.

Published by the Ordnance Survey Office, Southampton 1858.

817. — **THE ADJUSTMENT OF OBSERVATIONS BY THE METHOD OF LEAST SQUARES WITH APPLICATIONS TO GEODETIC WORK.**

(Compensation des Observations par la méthode des moindres carrés avec application aux travaux géodésiques).

By Wright & Hayford.

In 8<sup>o</sup>, 298 pages and 26 figs.

Published by Constable & C<sup>o</sup>. London 1906.

Price : 12/6.

818. — **NOTES ON THE THEORY OF ERRORS OF OBSERVATION.**

(Remarques sur la Théorie des erreurs d'observation).

By the Trigonometrical Branch of the Survey of India.

Published by the Survey of India. Dehra Dun 1903.

819. — **THE EARTH AXIS AND TRIANGULATION.**

(L'axe de la Terre et la Triangulation).

By Hunter.

In 4<sup>o</sup>, 227 pages.

Professional Papers of the Survey of India. Calcutta 1916. Price : 5/

820. — **GEODESY.**

(Géodesie).

By Gore.

In 8<sup>o</sup>, 218 pages.

Published by W. Heinemann. London 1891.

**821. — GEODETIC POSITION EVALUATION.**

(Évaluations des Postions Géodésiques).

By Tobey.

In Royal 8°, 37 pages.

Published by the Geodetic Survey of Canada. Ottawa 1922.

**822. — GEODESY.**

(Géodésie).

By A. R. Clarke.

In 8° (2 vols.).

Published by the Clarendon Press. Macmillan &amp; Co.

Oxford. London. 1880. Price : 12/6.

---

**ASTRONOMY - ASTRONOMIE****823. — GREENWICH CATALOGUE OF STARS, 1880**

(Catalogue d'Étoile de Greenwich. 1880).

In Crown 8°, 63 pages.

Published by H. M. Stationery Office. London 1900.

Price : 6/6.

**824. — CAPE CATALOGUE OF STARS 1880.**

(Catalogue d'Étoile du Cap. 1880).

Published by H. M. Stationery Office. London 1881.

Price : 6/6.

**825. — NEW STAR ATLAS.**

(Nouvel Atlas Stellaire).

By Proctor.

Crown 8°, 9 diagrams, 12 pages.

Published by Longmans Green &amp; Co. London 1915.

Price : 6 s. 6 d. net.

**826. — TEXT BOOK OF GEODETIC ASTRONOMY.**

(Traité d'Astronomie Géodésique).

By Hayford.

Out of print.

Published by Chapman &amp; Hall. London.

**827. — NAVIGATION NOTES AND EXAMPLES.**

(Remarques et Exemples de Navigation).

By S. F. Card.

In 8°, 140 pages.

Published by Arnold. London 1919.

Price : 10/6.

828. — **GREAT CIRCLE SAILING.**

(Navigation par l'Arc de Grand Cercle).

By Ruthven.

In Royal 8°, 43 pages.

Published by J. D. Potter.

London 1922. :Price : 5/-

829. — **ON CHRONOMETERS.**

(Des Chronomètres).

By Shadwell.

In 4°, 228 pages.

Published by J. D. Potter. London 1861.

Price : 4/6.

830. — **NAUTICAL TABLES.**

(Tables Nautiques).

By Inman.

In 8°, 490 pages.

Published by Imray, Lawrie &amp; Wilson, London 1900. Price : 24/

Revised 1922.

831. — **NAUTICAL TABLES (Abridged Edition).**

(Tables Nautiques - Édition abrégée).

By Inman.

In 8°, 436 pages.

Published by J. D. Potter. London 1907.

832. — **NAUTICAL TABLES (21st. Edition).**(Tables Nautiques - 21<sup>e</sup> Édition).

By H. Raper.

In Royal 8°, 972 pages.

Published by J. D. Potter. London 1920. Price : 21 s.

---

**LIGHTS - PHARES**
833. — **LIGHTHOUSE CONSTRUCTION AND ILLUMINATION.**

(La Construction et l'Eclairage des Phares).

By T. Stevenson.

1881.

Out of print.

834. **A TREATISE ON PRACTICAL ASTRONOMY.**

(Traité d'Astronomie pratique).

By Doolittle.

In 8°, 642 pages.

Published by Chapman &amp; Hall. London 1912.

Price : 17/6.

835. — **A TEXT BOOK OF FIELD ASTRONOMY FOR ENGINEERS.**

(Traité d'Astronomie de Campagne pour Ingénieur).

By Comstock.

In 8°, 218 pages.

Published by Chapman & Hall. London 1912.

Price: 11/6.

836. — **THE ELEMENTS OF PRACTICAL ASTRONOMY.**

(Les Eléments de l'Astronomie Pratique).

By Campbell.

In 8°, 276 pages.

Published by Macmillan & Co. London 1909.

Price: 5/-

837. — **FIELD ASTRONOMY.**

(Astronomie de Campagne).

In 4°, 141 pages.

Published by the School of Military Engineering, Chatham 1911

838. — **WHAT STAR IS IT?**

(Quelle est cette étoile ?)

By Harvey.

In 4°, 39 pages.

Published by Eyre & Spottiswoode.

London 1918. Price: 2/-

Revised.

---

**NAVIGATION**
839. — **THE PRACTICE OF NAVIGATION AND NAUTICAL ASTRONOMY** (19th. Edition).

(La Pratique de la Navigation et de l'Astronomie Nautique - 19<sup>e</sup> Edition).

By H. Raper.

In 8°, XII-934 pages, and tables.

Published by J. D. Potter. London 1906. Price: 30 s.

840. — **A. G. A. PORTABLE LIGHT BUOYS** (Pamphlet).

**From data supplied by A. G. A.**

(Les Bouées lumineuses transportables A. G. A.).

(Brochure d'après les renseignements fournis par la A. G. A.).

Hydrographic Department. Admiralty. London 1918.

---

**TERRESTRIAL MAGNETISM - MAGNÉTISME TERRESTRE**
841. — **INSTRUCTIONS FOR INVESTIGATING MAGNETIC SHOALS.**

(Instructions pour la recherche des bancs magnétiques).

By the Hydrographic Department.

Pamphlet, 9 pages, maps, etc.

Published by H. M. Stationery Office. London 1906. Gratis.

## METEOROLOGY - MÉTÉOROLOGIE

### 842. --- WEATHER SIGNS AND HOW TO READ THEM.

(Les signes du temps et comment les interpréter).

By W. Allingham.

In 8°, 182 pages.

Published by J. Brown & Son, Nautical Press.

Glasgow 1912. Price : 7/6.

### 843. --- MARITIME METEOROLOGIE EN OCEANOGRAPHIE.

(Météorologie Maritime et Océanographie).

By Bossen and Van Der Zee.

In 8°, 254 pages.

Published by Kiveekschool voor de Zeevaart. Amsterdam 1912.

Price : 7/6.

### 844. --- LEERBOEK DER MARITIME METEOROLOGIE EN OCEANOGRAPHIE.

(Traité de Météorologie Maritime et d'Océanographie).

By F. Pinke.

In 8°, 176 pages.

Published by C. de Boer, Jr. Helder 1897.

### 845. --- METEOROLOGIA ED OCEANOGRAFIA.

(Meteorology and Oceanography).

By E. Mazelle.

In 8°, 238 pages.

Published by Tipografia della Societa Anonima in Azioni di Eger.

Fiume 1898.

### 846. --- GRUNDLINIEN DES MARITIMEN METEOROLOGIE.

(Les Fondements de la Météorologie Maritime).

By W. Koppen.

In 8°, 83 pages.

Published by G. W. Niemeyer Nachfolger (G. Wolfhagen), Hamburg 1899.

Price : 3/3.

### 847. --- NOTES ON MARITIME METEOROLOGY

(Remarques sur la Météorologie Maritime).

By M. W. C. Hepworth.

In 8°, 90 pages.

Published by G. Philip & Son, Ltd., London 1907.

### 848. --- PHYSICAL GEOGRAPHY OF THE SEA AND ITS METEOROLOGY.

(La Géographie Physique de la Mer et sa Météorologie).

By M. F. Maury.

In 8°, 488 pages.

Published by Sampson Low, Son & Co. London 1874.

Price : 3/-



849. — **HURRICANES AND TROPICAL REVOLVING STORMS.**

(Ouragans et Cyclones des Tropiques).  
 Geophysical Memoirs N° 19.  
 In 4°, 234 pages.  
 Published by the Meteorological Office.  
 London 1922. Price : 12/6.

850. — **REPORT ON ATMOSPHERIC CIRCULATION.**

(Rapport sur la circulation de l'atmosphère).  
 By A. Buchan.  
 In 4°, 264 pages.  
 Report on Scientific Results of Voyage of H. M. S. "*Challenger*". Vol. 2. Part. 5.  
 Published by H. M. Stationery Office. London 1899.  
 Price : 32/-

851. — **THE TRADE WINDS OF THE ATLANTIC OCEAN.**

(Les Vents alizés de l'Océan Atlantique).  
 By M. W. C. Hepworth, J. S. Dunes & E. Gold.  
 In 4°, 46 pages.  
 Published by the Meteorological Office. London 1910. Price : 3/-

852. — **GEOGRAPHIE DES ATLANTISCHE OZEANS.**

(Géographie de l'Océan Atlantique).  
 By G. Schott.  
 In 8°, 330 pages.  
 Published by C. Boysen. Hamburg 1912. .  
 Price : 23/-

853. — **STORM TRACKS IN THE BAY OF BENGAL 1891-1923.**

(Trajectoire des Tempêtes dans le Golfe du Bengale de 1891 à 1923).  
 By C. W. B. Normand.  
 Published by India Meteorological Department, Calcutta 1925.

854. — **DE STOOWEGEN VAN CEYLON NAAR DE GOLF VAN ADEN IN DEN ZUIDWESTMOESSON.**

(Les Routes des Vapeurs de Ceylan au Golfe d'Aden pendant la Mousson de S-Ouest)  
 By P. M. Van Riel.  
 Meded. en Verhand. N° 28.  
 In 8°, 20 pages.  
 Published by the K. Nederland. Meteor. Institut.  
 Utrecht 1924. Price : 0.35 fl.

855. — **CLIMATOLOGY OF THE INDIAN OCEAN. ATMOSPHERIC PRESSURE, WIND, CURRENT.**

(Climatologie de l'Océan Indien. Pression atmosphérique, vent, courant).  
 By P. H. Galle.  
 In 8°, 87 pages. Diagrams.  
 Meded. en Verhand. N° 29 a.  
 Published by the K. Nederland Meteor Institut.  
 Utrecht. 1924. Price : 1.50 fl.

856. — **DAMPFERHANDBUCH FÜR DEN STILLEN OZEAN.**

(Instructions pour les Vapeurs dans l'Océan Pacifique).

By the Deutsche Seewarte.

In 8°, 624 pages and Charts.

Published by Eckhardt &amp; Messtorff. Hamburg 1922.

Price : Mark 6.

857. — **DER METEOROLOGISCHE ÄQUATOR IN STILLEN OZEAN.**

(L'Équateur Météorologique dans l'Océan Pacifique).

By R. Westermann.

In 4°, 27 pages.

Arch. Deutsche Seewarte N° 1. Hamburg 1906.

Price : 2 Taf.

858. — **MEAN MONTHLY AIR TRANSPORT OVER THE NORTH PACIFIC OCEAN.**

(La translation moyenne mensuelle de l'Air au-dessus de l'Océan Pacifique Nord).

By W. Werenskiöld.

55 pages.

Geofys. Publ. Vol. 2 N° 9. Kristiania 1922.

---

**OCEANOGRAPHY - Océanographie**
859. — **THE SCIENCE OF THE SEA; AN ELEMENTARY HANDBOOK OF PRACTICAL OCEANOGRAPHY FOR TRAVELLERS, SAILORS AND YACHTSMEN.**

(La Science de la Mer. Manuel Élémentaire d'Océanographie Pratique pour Voyageurs, Marins et Yachtsmen).

By G. H. Fowler.

Large crown 8°, 452 pages.

Published by John Murray. London 1912.

Price : 10 s. 6 d.

---

**MARINE DISCOVERY AND EXPLORATION  
EXPLORATIONS ET DÉCOUVERTES MARITIMES**
860. — **NORTH ATLANTIC ICE RESEARCH. ("Scotia Reports").**

(Recherches des Glaces dans l'Atlantique Nord - Rapports du "Scotia").

In 4°.

Published by H. M. Stationery Office. London 1913.

Price : 7/-

861. — **REPORTS ON THE MAP AND SURVEYS - BRITISH "TERRA NOVA" ANTARCTIC EXPEDITION 1910-13.**

(Rapports sur les Cartes et levés. Expédition Antarctique (Terra-Nova) Britannique de 1910 à 1913).

By F. Debenham.

In 8°, 94 pages.

Published by Harrison & Sons. London 1924.

Price : 10/-

---

MISCELLANEOUS - DIVERS

862. — **ALPHABETS OF FOREIGN LANGUAGES TRANSCRIBED INTO ENGLISH ACCORDING TO R. G. S. II SYSTEM.**

(Alphabets des langues étrangères transcrites en Anglais suivant la méthode R. G. S. II).

By Gleicher & Reynolds.

In 8°, 71 pages.

Published by the Royal Geographical Society.

London 1921. Price : 7/6.

863. — **KATALOG DER BIBLIOTEK DER DEUTSCHEN SEEWARTE**

(Hamburg 1890. In 8°, 619 pages).

(Catalogue de la Bibliothèque de la Deutsche Seewarte à Hamburg) et suppléments I à IV).

Nachtrag I. 1894. 92 pages.

Nachtrag II. : 1899. 142 pages. (Contains a valuable Bibliography).

Nachtrag III. 1913. 134 pages. (Contiennent une importante Bibliographie).

Nachtrag IV. 1921. 124 pages.

Published by the Deutsche Seewarte. Hamburg.

864. — **PLANE AND GEODETIC SURVEYING FOR ENGINEERS.**

(Les levés planigraphiques et géodésiques à l'usage des ingénieurs).

2 Vols. in 8°.

Vol. I. — Plane surveying, 421 pp. illus., 333 diagrams.

(Levés planigraphiques).

Vol. II. — Higher surveying, 298 pp. illus. 114 diagrams.


(Levés d'ordres supérieur).


Clark, David.

With numerous bibliographic references.

(Avec de nombreuses références bibliographiques).

Published by Constable & Co, Ltd., London, 1923.





C. — *The following is a list of bibliography from the library of the International Hydrographic Bureau.*

*La liste bibliographique suivante provient de la Bibliothèque du Bureau Hydrographique International.*

865.— **TOPOGRAPHIE PRATIQUE DE RECONNAISSANCE ET D'EXPLORATION SUIVIE DE NOTIONS ÉLÉMENTAIRES PRATIQUES DE GÉODÉSIE ET D'ASTRONOMIE DE CAMPAGNE.**

(Practical topography of reconnaissance and exploration, with practical elementary ideas on geodesy and field astronomy).

Par E. de Larminat.

In 8°, 406 pages, 149 fig.

Publié par Charles Lavanzelle & Cie, Paris, 1925.

866. — **COURS DE TOPOGRAPHIE GÉNÉRALE.**

(Lectures on general topography).

Par Seignobosc, Cne. H.

In 8°, 411 pages, 332 fig., 2 pl.

Publié par Charles Lavanzelle, Paris, 1925.

867. — **TOPOGRAPHIE. Livre 1<sup>er</sup>. Instruments**

(Topography. Book 1. Instruments).

Par Eugène Prévot.

In 8°, XVI 544 pages, 343 fig. 2<sup>e</sup> Edition

Publié par Dunod, Paris, 1925.

868. — **A TEXTBOOK FOR ENGINEERING SCHOOLS AND A MANUAL OF FIELD METHODS.**

(Traité pour les Ecoles d'Ingénieurs et Manuel des Méthodes de campagne).

By George L. Hosmer.

pp. XII 270. 3rd Edition.

Cf. "*The Geographical Journal*", November, 1925, pp. 464-465.

Published by John Wiley & Sons, Inc., New York, and Chapman & Hall Ltd., London, 1925.

Price : 13 s. 6 d. net.

869. — **DIE KARTENWISSENSCHAFT FORSCHUNGEN UND GRUNDLAGEN ZUR EINER KARTOGRAPHIE ALS WISSENSCHAFT.**

I. — La Cartographie Marine.

(Les recherches cartographiques et principes fondamentaux de cartographie scientifique).

(Cartographical researches and fundamental principals of scientific cartography).

Par Eckert, Max.

In 4°, XIV 880 pp., 2 pl. h. t., 32 fig. Zweither Band, Berlin, 2 vol..

Cf. "*La Géographie*", Paris, Sept.-Oct., 1925, page 358.

Publié par Walter de Gruyter & C<sup>o</sup>, 1925.

870. — **A CONCISE GUIDE TO MAP PROJECTIONS, WITH EXPLANATORY NOTES.**

(Guide abrégé des Projections Cartographiques, avec notes explicatives).

By Gordon, G. V., and Evans, Frederic.

In 8°, pp. V 9-4 tables.

Published by W. Heffer & Sons, Ltd., Cambridge. Simpkin, Marshall & C<sup>o</sup>, Ltd., London, 1925.

Price : 1 s. 6 d.

871. — **ELLIPTIC FUNCTIONS APPLIED TO CONFORMAL WORLD MAPS.**

(Application des fonctions elliptiques aux cartes du monde conformes).

By O. S. Adams.

In 8°, 118 pages.

Special Publication N<sup>o</sup> 112, U. S. Coast and Geodetic Survey.

Government Printing Office, Washington, 1925.

872. — **DETAILS OF TIDAL OBSERVATIONS 1873-1892, AND METHODS OF REDUCTION.**

(Détail des Observations de Marée de 1873 à 1892 et Méthodes de réduction).

By J. Eccles.

In 4°, 383 152 pages and plates.

Account of the operations of the Great Trigonometrical Survey of India.

Vol. XVI.

Published by the Survey of India. Dehra Dun 1901.

Price : 10 rupees, 8 annas.

873. — **RENSEIGNEMENTS RELATIF AUX DOCUMENTS NAUTIQUES ET A LA NAVIGATION. (Ouvrage N<sup>o</sup> 1).**

(Information concerning nautical documents and navigation (Book N<sup>o</sup> 1).

XII 130 pages, 13 fig.

Service Hydrographique de la Marine.

Imprimerie Nationale. Paris, 1925.

874.— **ANNUAL REPORTS OF PARTIES AND OFFICERS CONDUCTING BASIC SURVEYS AND SCIENTIFIC OPÉRATIONS.**

(Rapports annuels des Missions et des Officiers dirigeant des mesures de Bases et des Opérations scientifiques).  
Survey of New Zealand.  
4°, pp. 73.  
Wellington, 1925.

875. — **COMPTE-RENDU DES TRAVAUX EXÉCUTÉS PAR LE SERVICE GÉOGRAPHIQUE DE L'INDO-CHINE.**

(Reports of Proceedings of Work carried out by the Geographical Service of Indo-China).  
In 8°, II 106 VI pages, 3 cartes.  
Imprimerie d'Extrême-Orient, Hanoi-Haïphong, 1922.

876. — **LES NIVELLEMENTS GÉNÉRAUX A EXÉCUTER DANS LES COLONIES.**

(General levellings to be carried out in the colonies).  
In 8°, 16 pages.  
Par R. Prevot.  
Imprimerie du *Journal des Géomètres Français*, Bray-sur-Seine (Seine-et-Marne), Janvier 1923.

877. — **CATALOGUE DES POSITIONS GÉOGRAPHIQUES PROVISOI-REMENT ADMISES PAR LE SERVICE GÉOGRAPHIQUE DE L'A. O. F. (1<sup>re</sup> et 2<sup>e</sup> parties).**

(Catalogue of provisional geographic positions as admitted by the Geographical Service of French West Africa).  
Rédigé sur l'ordre de M. le Gouverneur Général de l'A. O. F., par le Commandant Ed. de Martoune.  
In 8°, XXXII 216 pages.  
Imprimerie et Librairie Goupil, Laval, 1923-1924.

878. — **ESQUISSE D'ENSEMBLE DE LA NOMOGRAPHIE. (Mémorial des Sciences Mathématiques. Fascicule 4).**

(A general sketch of nomography).  
Par Maurice d'Ocagne.  
In Roy. 8°, pp. IV+68.  
Publié par Gauthiers et Villars, Paris, 1925.  
Prix : 10 francs.

879. — **THE THEORY OF MEASUREMENTS.**

(La Théorie des Mesures).  
By Tuttle, Lucius, & Satterly, John.  
Demy 8°, pp. XII+333.  
Published by Longmans, Green & Co, London 1925.

880. — **A PRACTICAL TREATISE ON FOURIER'S THEOREM AND HARMONIC ANALYSIS. (For Physicists and Engineers).**

(Traité pratique sur le Théorème de Fourier et sur l'analyse Harmonique).

(Pour physiciens et ingénieurs).

By Albert Eagle.

Demy 8°, pp. XIV+178.

Published by Longmans, Green & Co, London, 1925.

Cf. "*Nature*", Dec. 12, 1925, page 859.

Price : 9 s. net.

881. — **WATCH AND CHRONOMETER TRIALS, 1923-1924.**

(Epreuves des Montres et des Chronomètres).

The National Physical Laboratory.

pp. 7.

London, H. M. Stationary Office.

Price : 6 d.

882. — **HISTORIC INSTRUMENTS IN OXFORD.**

(Instruments historiques à Oxford).

By R. T. Gunther.

In 16°, 90 pages.

(Astrolabes, dials, compass, telescope).

(Astrolabes, cadrans, compas, lunettes).

The Oxford University Press, 1925.

883. — **A METHOD FOR THE ACCURATE MEASUREMENT OF SHORT-TIME INTERVALS.**

(Méthode pour la mesure précise de courts intervalles de temps).

By Harvey L. Curtis & Robert C. Duncan.

In 8°, 38 pages, 11 figures.

Publication N° 470 of Scientific Papers of the Bureau of Standards.

Government Printing Office, Washington, 1923.

Price : 10 cents.

884. — **HORLOGERIE ET CHRONOMÉTRIE.**

(Clocks and Chronometers).

Par Jules Andrade.

1 Vol. de 400 pages.

Publié par J. B. Baillière, Paris, 1925.

Prix : 60 francs.

Cf. "*La Revue Maritime*", Novembre, 1925.

885. — **A RECORDING CURRENT-METER.**

(Un Appareil-enregistreur pour la mesure du courant).

By H. J. Buchanan-Wollaston.

Publication de circonstance N° 86.

Conseil Permanent International pour l'Exploration de la Mer.

In 8°, 14 pages, 7 illustrations.

Publié par Andr. Fred. Host & Fils, Copenhague, Mai, 1925.

886. — **METALLIC SPIRIT-LEVELS.**

(Niveaux à alcool en métal).

By E. B. H. Wade.

In 4°, 2+10 pp., 4 plates.

Ministry of Public Works, Egypt.

Government Press, Cairo, 1925.

887. — **L'OBSERVATOIRE DE TANANARIVE.**

(The Tananarive Observatory).

Par Charles Poisson.

In 8°, 80 pages.

Editions Spes, Paris, 1924.

888. — **COSMOGRAPHIE ET NAVIGATION (1<sup>re</sup> Partie).**

(Cosmography &amp; Navigation, Part. I).

Par C. Cornet.

25×16 - 350 pages, 180 fig.

Publié par Gauthiers-Villars &amp; Cie, 55, quai des Grands-Augustins, Paris, 1925.

Prix : 140 francs.

Cf. "*Revue Maritime*", Paris, Sept. 1923, p. 419.889. — **COSMOGRAPHIE ET NAVIGATION (2<sup>e</sup> Partie).**

(Cosmography &amp; Navigation, Part. 2).

Par C. Cornet.

pp. X+234.

Publié par Gauthiers-Villars &amp; Cie, 55, quai des Grands-Augustins, Paris.

Prix : 30 franc.

Cf. par E. C. M. dans "*Rivista Marittima*", Décembre, 1925, pp. 922-929.890. — **COSMOGRAPHIE ET NAVIGATION (3<sup>e</sup> Partie, CALCULS NAUTIQUES).**

(Cosmography &amp; Navigation, Part. 3. Nautical Calculations).

Par C. Cornet.

pp. 100.

Publié par Gauthiers-Villars &amp; Cie, quai des Grands-Augustins, 55, Paris, 1926.

Prix : 15 francs.

Cf. par E. C. M. dans "*Rivista Marittima*". Déc. 1925. pp. 916-921.891. — **GNOMONICA PRACTICA.**

(Gnomonique pratique).

(Practical Gnomonics).

Par Giuseppe Pandolfi.

pp. VIII, 255 L. 15.

Publié par S. Lattes C., Editori, Torino, Genova.

Cf. par E. C. M. dans "*Rivista Marittima*". Déc. 1925, pp. 911-916.



## 892. — NAVIGATION, 1922.

(Navigation, 1922).

By Lieut. Commanders E. A. Lofquist &amp; A. M. R. Allen.

508 pages illustrated.

Price : \$ 5.65 postpaid.

## 893. — NAVIGATION AND COMPASS DEVIATION, 1918.

(Navigation et Deviation du Compas, 1918).

By Comm. W. C. P. Muir.

765 pages.

Price : \$ 4.20 postpaid.

## 894. — PRACTICAL MANUAL OF THE COMPASS, 1921.

(Manuel pratique du Compas).

By Capt. Harris Laning &amp; Lieut. Comm. H. D. Mc Guire.

234 pages, illustrated.

Price : \$ 3.90 postpaid.

## 895. — ATTERRISSAGE PAR TEMPS DE BRUME.

(Landfall in foggy weather).

Par L. Bataille.

In 8°, 39 pages.

Publié par la Société d'Éditions Géographiques Maritimes et Coloniales, Paris,, 1925.

## 896. — TABOAS DE NAVEGACAO.

(Navigation Tables).

(Tables de Navigation).

Par Evandro Santos da Escola Naval.

pp. 95.

Publié par Imprensa Naval, Rio-de-Janeiro, 1925.

Cf. par E. C. M. dans "*Rivista Marittima*", Déc. 1925, pp. 910.

## 897. — TAFELN ZUR FUNKORTUNG.

(Radiogoniometric Tables).

(Tables Radiogoniométriques).

Par A. Wedemeyer.

VIII u, 146 pages.

Publié par R. Oldenburg, München und Berlin, 1925.

## 898. — VARIATIONS OF APPARENT BEARINGS OF RADIO TRANSMITTING STATIONS. (SPECIAL REPORT N° 3 OF THE DEPARTMENT OF SCIENTIFIC AND INDUSTRIAL RESEARCH, RADIO RESEARCH BOARD). Part. 2 : OBSERVATIONS ON FIXED STATIONS, Mar. 1922-Apr. 1924.

(Variations du Relèvement apparent de stations radiotélégraphiques transmettrice. 2<sup>e</sup> Partie : Observations des stations fixes. Mars 1922-Avril 1924).

By Dr. L. R. Smith-Rose.

pp. VIII+107.

H. M. Stationary Office, London 1925.

Price : 4 s. 6 d. net.

899. --- **FUNKPELUNGEN.**

(Radiogoniometric Bearings).

(Relèvements radiogoniométriques).

Par A. Lieb und D. Nitsche.

Publié par E. S. Mittler &amp; Sohn, Berlin, 1925.

Prix : M. 18/50.

900. --- **MESURES, RADIOGONIOMETRIE, PROPAGATION DES ONDES.**

(Measurements, Radiogoniometry, Propagation of Waves).

Par R. Mesny.

In 8°, 96 pages.

Publié par Chiron, Paris, 1925.

901. --- **WIRELESS LONGITUDE.**

(La Longitude par T. S. F.).

By G. Cowie &amp; E. Eckhardt.

Special Publication N° 109, U. S. Coast &amp; Geodetic Survey

902. --- **ONDES HERTZIENNES.**

(Hertzian Waves).

Par H. Bouasse.

1 Vol. in 8°, XXV+347 pages.

Publié par Delagrave, Paris, 1925.

903. --- **THE PRINCIPLES OF SOUND SIGNALLING.**

(Les principes de la Signalisation par le Son).

By Morris D. Hart &amp; W. Whately Smith.

Demi-8° illustrated, pp. V+139.

Published by Constable, 10-12 Orange St., London, W. C. 2, 1925.

Cf. by A. W. B. in "*Nature*", Dec. 12, 1915, London, pp. 856-858.

Price : 12 s. 6 d. net.

904. --- **THE DYNAMICAL THEORY OF SOUND.**

(La Théorie dynamique du Son).

By Horace Lamb.

Demi-8°.

Published by Edward Arnold &amp; Co, 41 &amp; 43, Maddox St., London W. 1

Price : 18 s. net.

905. --- **CLOUD STUDIES. (Second Edition).**

(Etudes sur les nuages).

By Arthur W. Clayden.

pp. XV+200+64 plates.

Published by John Murray, London, 1925.

Cf. by J. S. D. in "*Nature*", Dec. 12, 1925 ; pp. 858-859.

Price : 15 s. net.

906. — **NOTIONS DE MÉTÉOROLOGIE GÉNÉRALE ET NAUTIQUE ET ÉLÉMENTS D'Océanographie.**

(Ideas on general and nautical meteorology and elements of oceanography).  
Par Marcel Coyecque.  
Publié par Berger-Levrault, Paris, 1925.  
Cf. "*La Revue Maritime*", Nov. 1925, pp. 697-698.

907. — **POUR COMPRENDRE LE CIEL ET L'ATMOSPHÈRE.**

(To understand the sky and atmosphere).  
Par J. Rouch.  
Cr. 8°, pp. 350  
Publié par Hachette & Cie, Paris, 1925.  
Prix : 20 francs.

908. — **TABULAE GEOGRAPHICAE VETUSTIORES IN ITALIA AD-SERVATAE.**

(Cartes Géographiques très anciennes conservées en Italie).  
(Ancient Charts preserved in Italy)  
Par Dr. G. Caraci.  
Vol. I, VI.  
Publié par Otto Lange, Florence, 1926.  
Prix : «20.

909. — **MAPS ILLUSTRATING EARLY DISCOVERY AND EXPLORATION IN AMERICA, 1502-1530. (Reproduced by Photographic process from the original manuscripts).**

(Cartes illustrant les premières découvertes et explorations en Amérique, 1502-1530). (Reproduites photographiquement d'après les manuscrits originaux).  
Cartographical Publications of Edward L. Stevenson, 17, Lake Ave., Yonkers, New-York.

910. — **VOYAGE DE BOUGAINVILLE AUTOUR DU MONDE, 1766-67-68-69.**

(Bougainville's Voyage Around the World).  
Par Bougainville.  
304 pages.  
Publié par P. Roger & Cie, Paris, 1924.

911. — **LA DÉCOUVERTE DE L'AFRIQUE AU MOYEN-AGE. CARTOGRAPHES ET EXPLORATEURS.**

(Discovery of Africa in the Middle Ages. Cartographers and Explorers).  
Par Charles de la Roncière.  
Tome I<sup>er</sup> : "L'Intérieur du Continent".  
(Tome I : "The Interior of the Continent").  
Tome II : "Le Peuple du Continent".  
(Tome II : "The People of the Continent").  
14 1/2 × 11 — VIII + 173 pages, 145 maps and illustrations.  
Société Royale de Géographie d'Égypte, Cairo, 1925.  
Cf. "*Geographical Journal*", Sept 1925, pp. 266-268.

912. — **FERNAO DE MAGALHAES. DIE ERSTE WELTUMSEGLUNG.**  
 (Fernaο de Magalhaes. The First Voyage around the Earth).  
 (Fernaο de Magalhaes. Le premier Voyage autour du Monde).  
 Par le Dr. Hans Blitsche.  
 In 16°, 158 pages, illustrés.  
 Publié par F. A. Brockhaus, Leipzig, 1922.
913. — **ÉTUDES DE NAUTIQUE EGYPTIENNE. L'ART DE LA NAVIGATION EN ÉGYPTÉ JUSQU'A LA FIN DE L'ANCIEN EMPIRE.**  
 (Egyptian Nautical Studies. The Art of Navigation in Egypt to the end of the Ancient Empire).  
 Par Charles Boreux.  
 In 4°, 240 pages, 74 fig.  
 Imprimerie de l'Institut Français d'Archéologie Orientale, le Caire, 1924.
914. — **HISTORY OF STANDARD WEIGHTS AND MEASURES OF UNITED STATES.**  
 (Histoire des Poids et Mesures étalons aux États-Unis).  
 By L. A. Fischer.  
 In 8°, 16 pages, 3 fig.  
 Publication N° 17 of Scientific Papers of the Bureau of Standards.  
 Government Printing Office, Washington, 1905.  
 Price: 10 cents.
915. — **A WORLD LIST OF SCIENTIFIC PERIODICALS PUBLISHED IN THE YEARS 1900-1921.**  
 (Liste des périodiques scientifiques du monde entier publiées de 1900-1921).  
 2 vol. XII+499 pages.  
 Published by Oxford University Press, London, 1925.  
 Cf. "Nature", London, Sept. 19, 1925, p. 419.  
 Price: \$ 3-10 s. net.
916. — **CARTES LINGUISTIQUES.**  
 (Les Langues du Monde par un Groupe de Linguistes).  
 (Language Maps. The Languages of the World by a Group of Linguists).  
 Par A. Mullet & Marcel Cohen.  
 In 8°, XVI+812 pp. 18 cartes Lit.  
 Publié par la Librairie Ancienne Edouard Champion, Paris, 1924.

